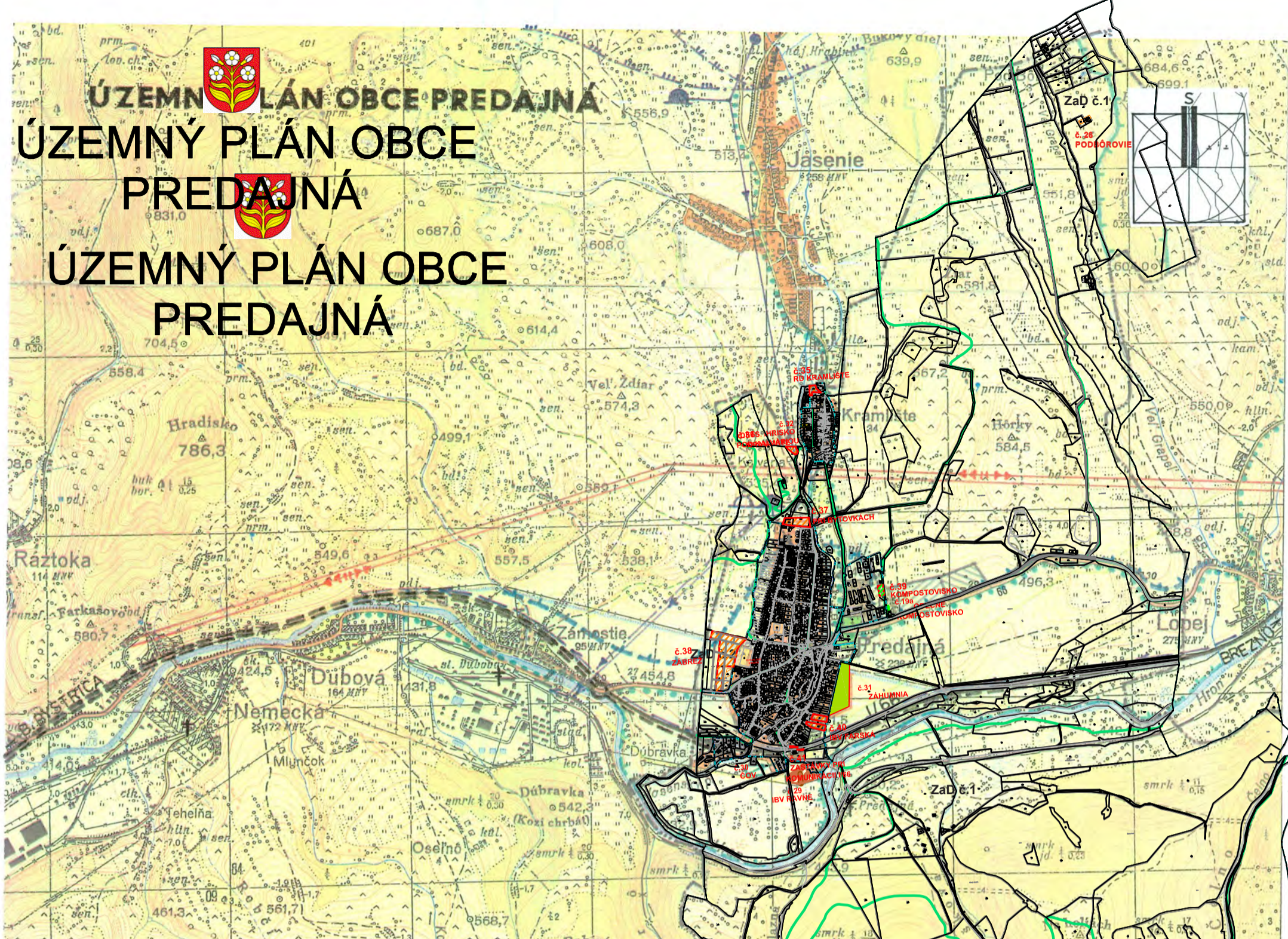


# ÚZEMNÝ PLÁN OBCE PREDAJNÁ

## ÚZEMNÝ PLÁN OBCE PREDAJNÁ

### ÚZEMNÝ PLÁN OBCE PREDAJNÁ



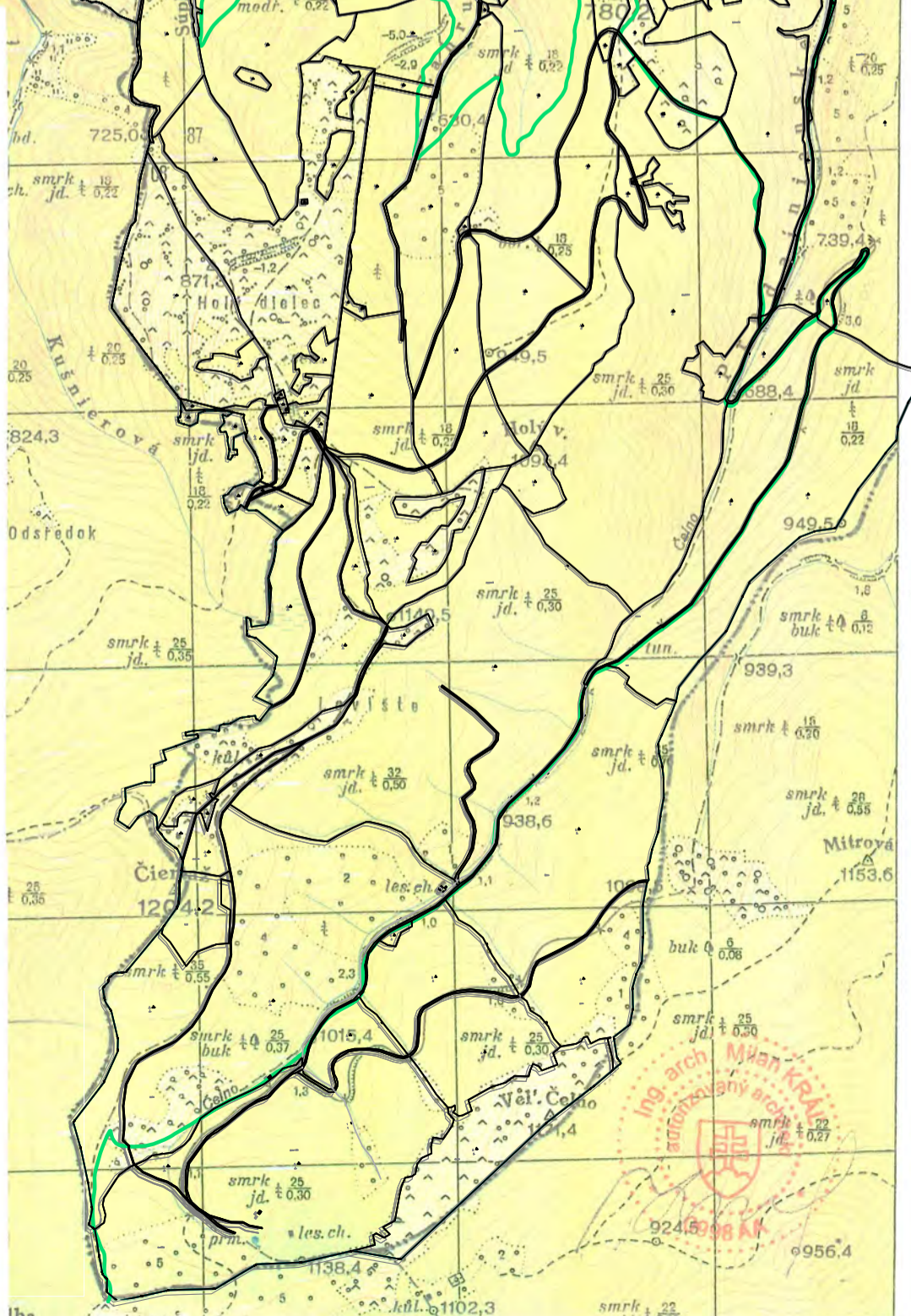
#### LEGENDA

STAV	ZNÁMÁVNI VÝHLAD	
		HRANICA KATASTRÁLNEHO ÚZEMIA
		HRANICA NAPANTU
		HRANICA OCHRANNÉHO PÁSMA NAPANTU
		HRANICA CHRÁNENEJ VODOHOSPODÁRSKEJ OBLASTI
		PHO ZDROJOV PITNÝCH VOD 2° A 3°
		HRANICA OCHRANNÝCH PÁSIEM VŠETKÝCH DRUHOV
		PLOCHY BÝVANIA, OBČ. VYBAVENOSTI A ROZPTÝLENÉHO OSÍDLENIA
		PLOCHY ZARIADENÍ POĽNOHOSPODÁRSKEJ VÝROBY
		PLOCHY VÝROBY, PODNIKATEĽSKÝCH AKTIVÍT A ZARIADENÍ TECH. VYBAVENOSTI
		PLOCHY ŠPORTU REKREÁCIE A CESTOVNÉHO RUCHU
		BEŽECKÉ TRATE
		CYKLOTRASY
		CESTA I. TRIEDY I/66
		ZELEZNIČNÁ TRAT'
		ZELEZNIČNÉ STANICE A ZASTÁVKY
		HOREHRONSKÝ SKUPINOVÝ VODOVOD
		TUNELOVÝ PRIVÁDZAČ DO MVE
		VODOVOD
		VODOJEMY
		KANALIZÁCIA
		PRIPRAVOVANÁ ČISTIAREŇ ODPADOVÝCH VOD
		110kV VZDUŠNÉ VEDENIE
		REGULAČNÁ STANICA PLYNU

#### ZMENY a DOPLNKY č.5

		PLOCHY BÝVANIA
		OBECNÉ KOMPOSTOVIŠKO
		LOKALITY ZaD č.5

VED.PROJEKTANT	ZODP.PROJEKTANT	VYPRACOVAL	KONTROLOVAL
ING.ARCH.M.KRÁL'		ING.ARCH.M.KRÁL'	ING.ARCH.M.KRÁL'
OBSTARÁVATEĽ : OBEC PREDAJNÁ		ZÁK.ČÍSLO: 0002	
<p style="text-align: center;"><b>PREDAJNÁ</b> <b>ÚZEMNÝ PLÁN OBCE</b> ZMENY A DOPLNKY č.5</p>		DÁTUM: 07.2022	
		STUPEŇ: ÚPN-O	
		FORMÁT: A3	
NÁZOV VÝKRESU : ŠIRŠIE VZŤAHY		MERITKO 1:25000	ČÍSLO VYKR. 1

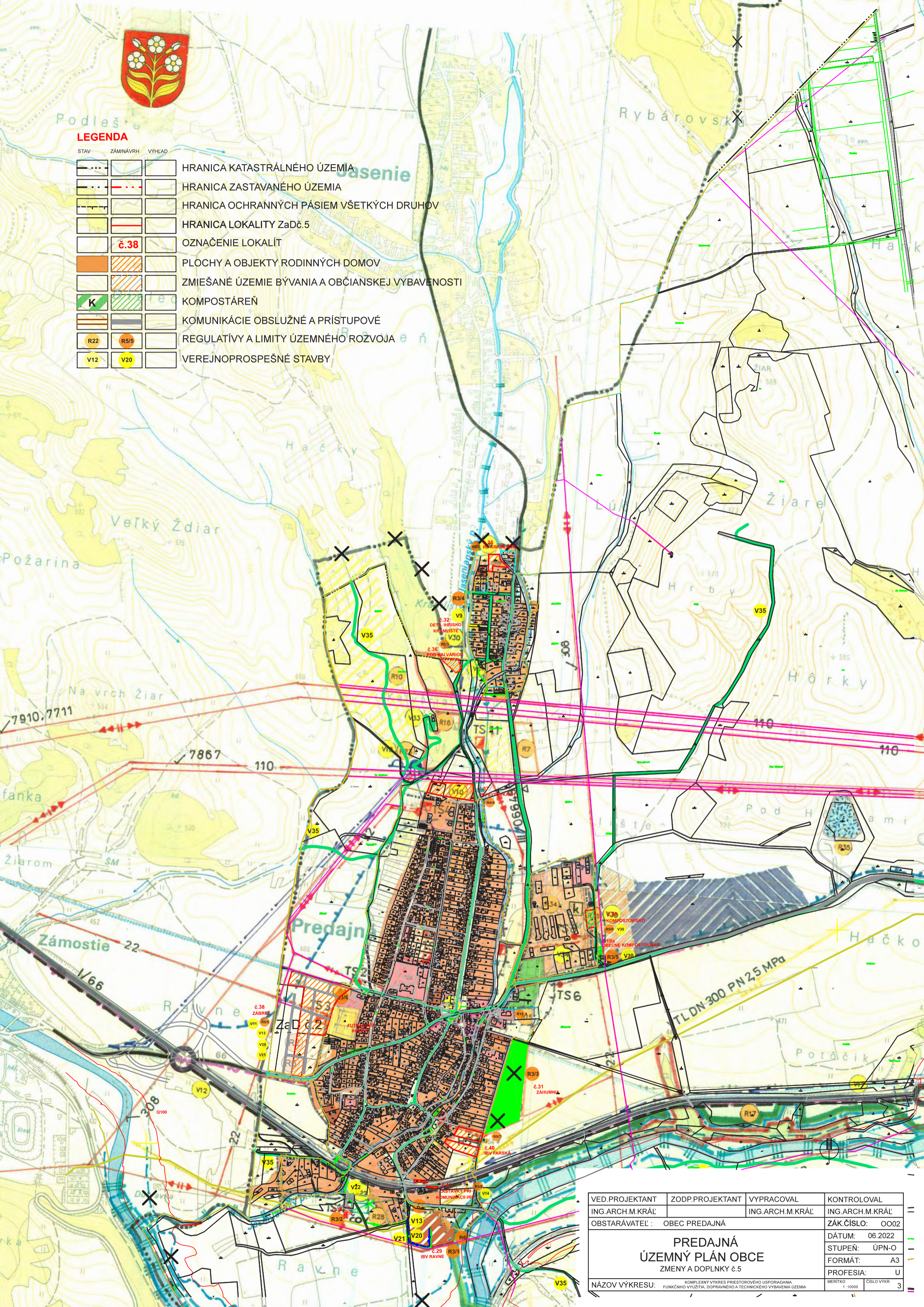




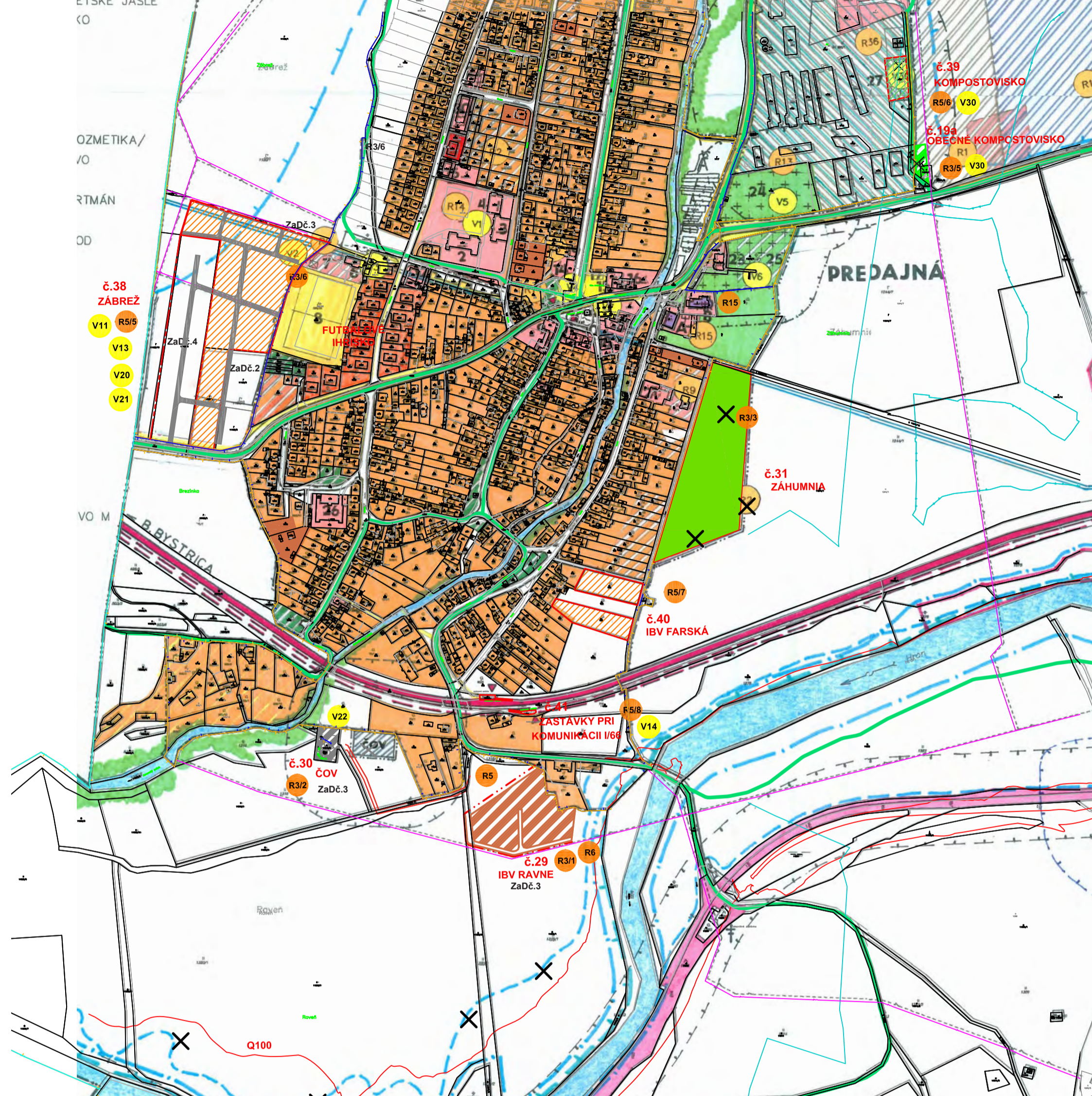
**LEGENDA**

STAV ZÁMNAVŔH VÝHLAD

			HRANICA KATASTRÁLNÉHO ÚZEMIA
			HRANICA ZASTAVANÉHO ÚZEMIA
			HRANICA OCHRANNÝCH PÁSIEM VŠETKÝCH DRUHOV
			HRANICA LOKALITY ZaDč.5
			OZNAČENIE LOKALÍT
			PLOCHY A OBJEKTY RODINNÝCH DOMOV
			ZMIEŠANÉ ÚZEMIE BÝVANIA A OBČIANSKEJ VYBAVENOSTI
			KOMPOSTÁREŇ
			KOMUNIKÁCIE OBSLUŽNÉ A PRÍSTUPOVÉ
			REGULATÍVY A LIMITY ÚZEMNÉHO ROZVOJA
			VEREJNOPROSPEŠNÉ STAVBY

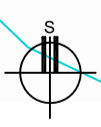


VED.PROJEKTANT	ZODP.PROJEKTANT	VYPRACOVAL	KONTROLOVAL
ING.ARCH.M.KRÁL'		ING.ARCH.M.KRÁL'	ING.ARCH.M.KRÁL'
OBSTARÁVATEL' : OBEC PREDAJNÁ			ZÁK.ČÍSLO: 0002
<b>PREDAJNÁ ÚZEMNÝ PLÁN OBCE ZMENY A DOPLNKY č.5</b>			DÁTUM: 06.2022
			STUPEŇ: ÚPN-O
			FORMÁT: A3
			PROFESIA: U
NÁZOV VÝKRESU: KOMPLEXNÝ VÝKRES PRIESTOROVÉHO USPORIADANIA FUNKČNHO VYUŽITIA, DOPRAVNÉHO A TECHNICKÉHO VYBAVENIA ÚZEMIA	MÉRITKO 1:10000	ČÍSLO VÝKR. 3	

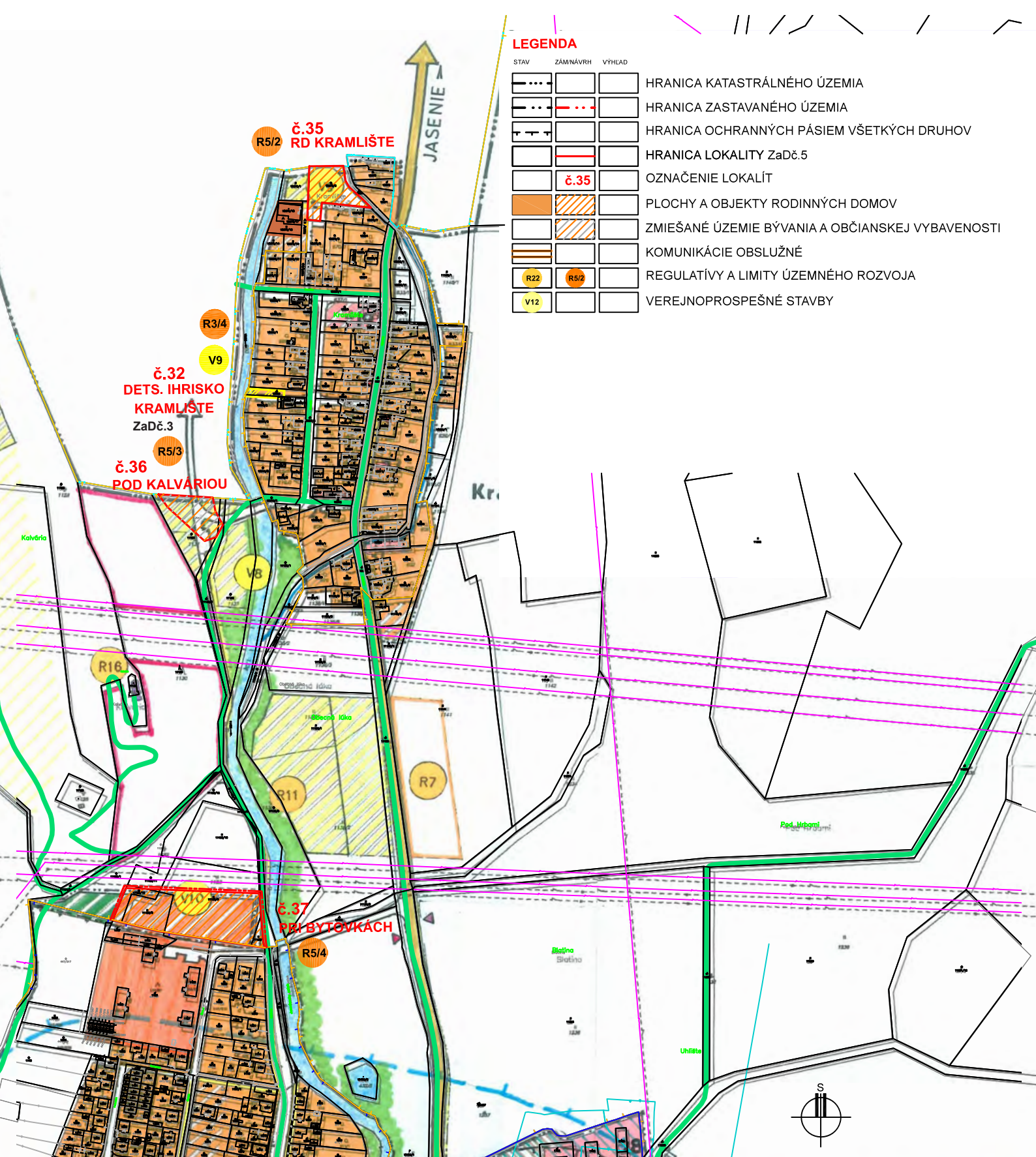


**LEGENDA**

STAV	ZÁMNÁVRH	VÝHEAD	
---			HRANICA KATASTRÁLNEHO ÚZEMIA
---	---		HRANICA ZASTAVANÉHO ÚZEMIA
---			HRANICA OCHRANNÝCH PÁSIEM VŠETKÝCH DRUHOV
			HRANICA LOKALITY ZaDč.5
	č.38		OZNAČENIE LOKALÍT
			PLOCHY A OBJEKTY RODINNÝCH DOMOV
			ZMIEŠANÉ ÚZEMIE BÝVANIA A OBČIANSKEJ VYBAVENOSTI
K			KOMPOSTÁREŇ
			KOMUNIKÁCIE OBSLUŽNÉ A PRÍSTUPOVÉ
R22	R5/5		REGULATÍVY A LIMITY ÚZEMNÉHO ROZVOJA
V12	V20		VEREJNOPROSPEŠNÉ STAVBY



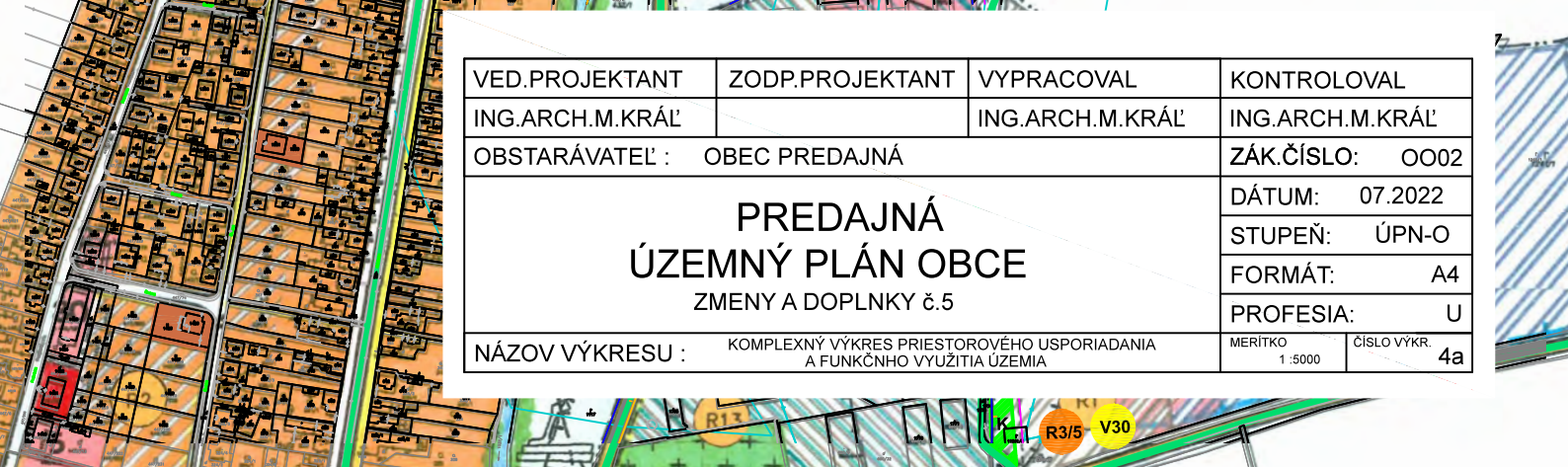
VED.PROJEKTANT	ZODP.PROJEKTANT	VYPRACOVAL	KONTROLOVAL
ING.ARCH.M.KRÁL'		ING.ARCH.M.KRÁL'	ING.ARCH.M.KRÁL'
OBSTARÁVATEĽ : OBEC PREDAJNÁ			ZÁK.ČÍSLO: OO02
<b>PREDAJNÁ</b> <b>ÚZEMNÝ PLÁN OBCE</b> ZMENY A DOPLNKY č.5			DÁTUM: 07.2022
			STUPEŇ: ÚPN-O
			FORMÁT: A3
			PROFESIA: U
NÁZOV VÝKRESU : KOMPLEXNÝ VÝKRES PRIESTOROVÉHO USPORIADANIA A FUNKČNHO VYUŽITIA ÚZEMIA			MERITKO 1:5000 ČÍSLO VÝKR. 4

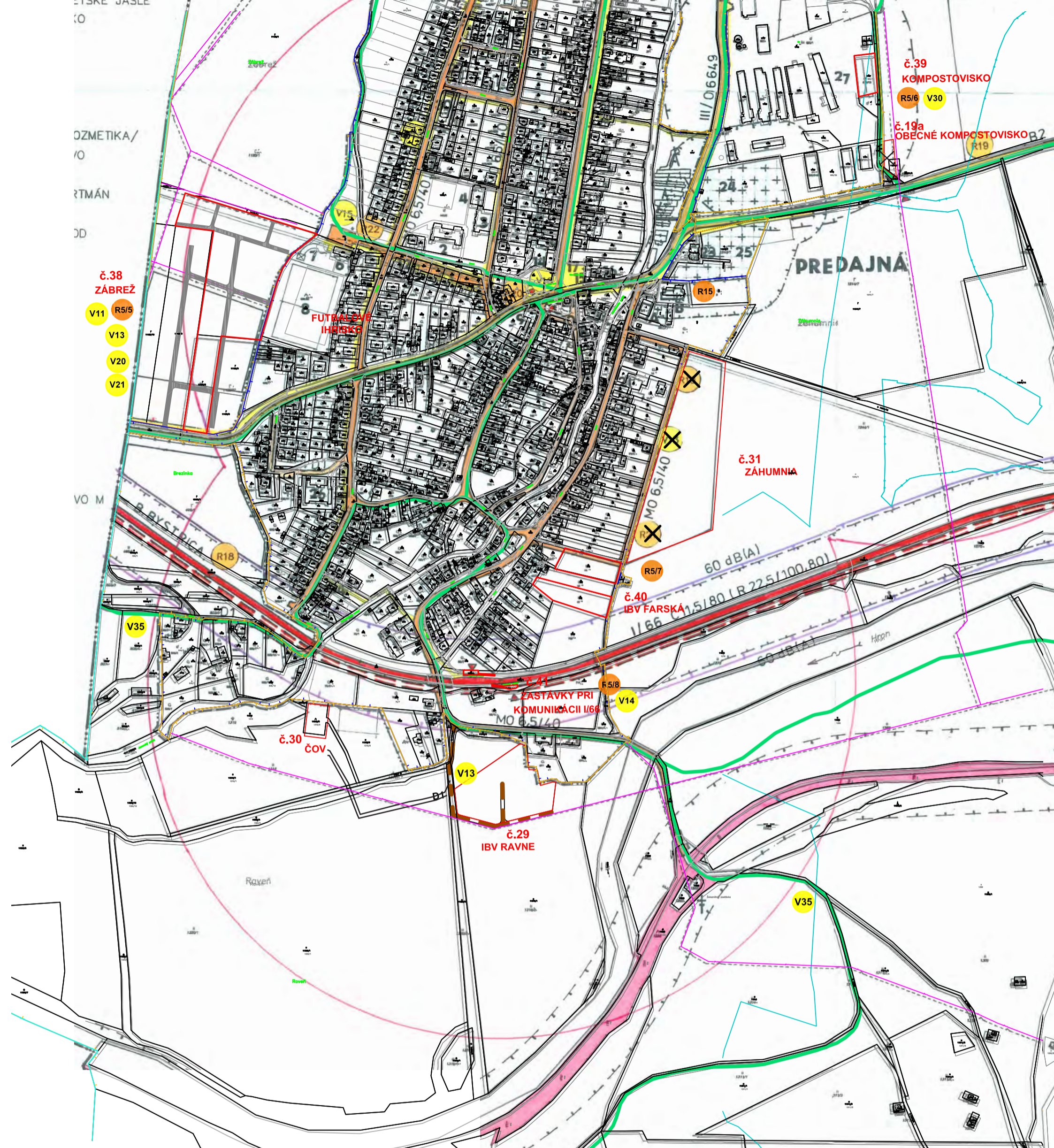


**LEGENDA**

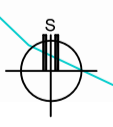
STAV	ZÁMNÁVRH	VÝHLAD	
			HRANICA KATASTRÁLNEHO ÚZEMIA
			HRANICA ZASTAVANÉHO ÚZEMIA
			HRANICA OCHRANNÝCH PÁSIEM VŠETKÝCH DRUHOV
			HRANICA LOKALITY ZaDč.5
			OZNAČENIE LOKALÍT
			PLOCHY A OBJEKTY RODINNÝCH DOMOV
			ZMIEŠANÉ ÚZEMIE BÝVANIA A OBČIANSKEJ VYBAVENOSTI
			KOMUNIKÁCIE OBSLUŽNÉ
			REGULATÍVY A LIMITY ÚZEMNÉHO ROZVOJA
			VEREJNOPROSPEŠNÉ STAVBY

VED.PROJEKTANT	ZODP.PROJEKTANT	VYPRACOVAL	KONTROLOVAL
ING.ARCH.M.KRÁĽ		ING.ARCH.M.KRÁĽ	ING.ARCH.M.KRÁĽ
OBSTARÁVATEĽ : OBEC PREDAJNÁ			ZÁK.ČÍSLO: OO02
<b>PREDAJNÁ ÚZEMNÝ PLÁN OBCE</b> ZMENY A DOPLNKY č.5			DÁTUM: 07.2022
			STUPEŇ: ÚPN-O
			FORMÁT: A4
			PROFESIA: U
NÁZOV VÝKRESU :	KOMPLEXNÝ VÝKRES PRIESTOROVÉHO USPORIADANIA A FUNKČNOHO VYUŽITIA ÚZEMIA		MERITKO 1:5000
			ČÍSLO VÝKR. 4a





STAV	ZÁMNÁVRH	VÝHLAD	
---			HRANICA KATASTRÁLNEHO ÚZEMIA
---			HRANICA OCHRANNÝCH PÁSIEM VŠETKÝCH DRUHOV
			HRANICA LOKALITY ZaDč.5
	č.38		OZNAČENIE LOKALÍT
			KOMUNIKÁCIE OBSLUŽNÉ A PRÍSTUPOVÉ
R22	R5/5		REGULATÍVY A LIMITY ÚZEMNÉHO ROZVOJA
V12	V20		VEREJNOPROSPEŠNÉ STAVBY

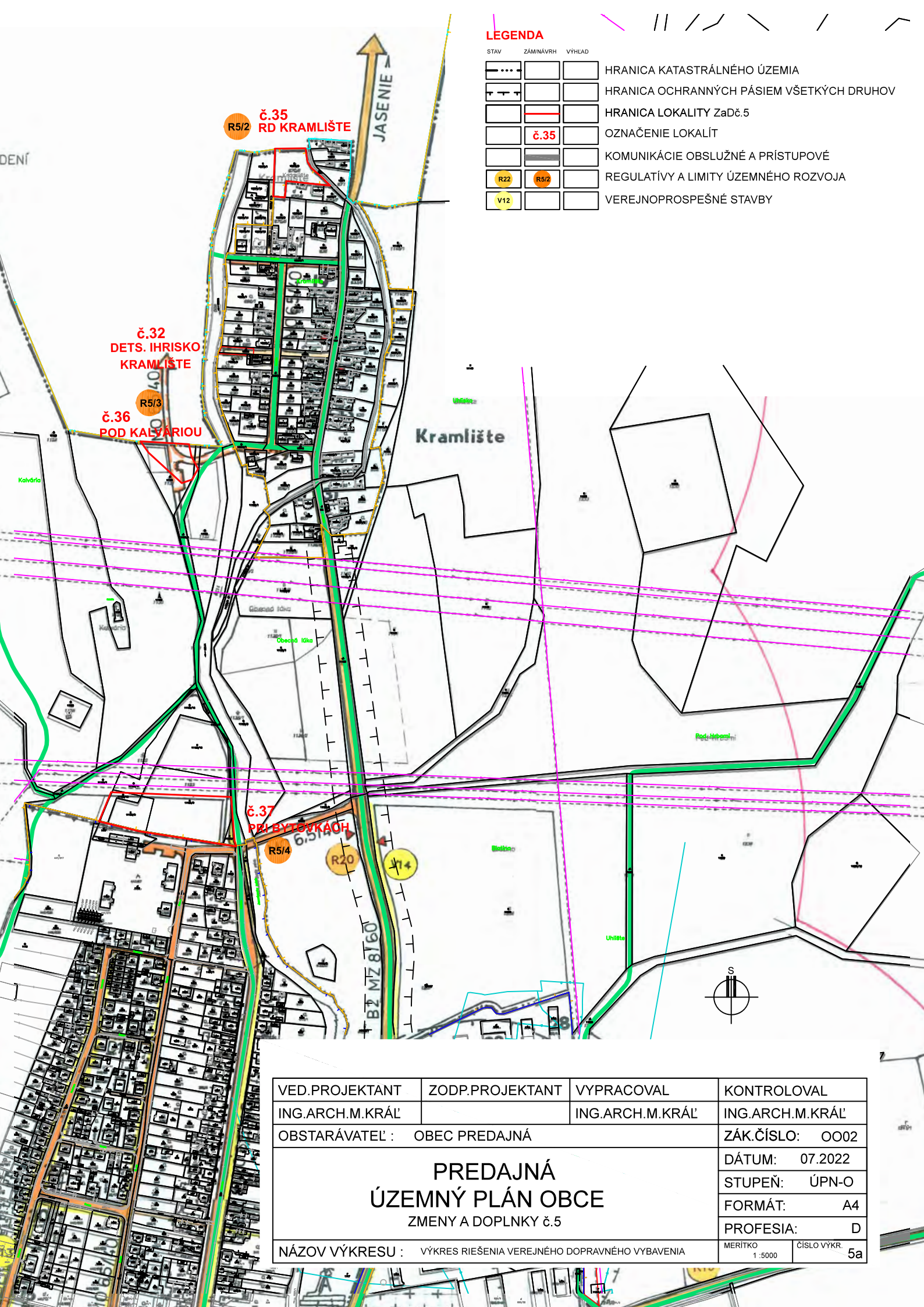


VED.PROJEKTANT	ZODP.PROJEKTANT	VYPRACOVAL	KONTROLOVAL
ING.ARCH.M.KRÁL'		ING.ARCH.M.KRÁL'	ING.ARCH.M.KRÁL'
OBSTARÁVATEĽ : OBEC PREDAJNÁ			ZÁK.ČÍSLO: OO02
<b>PREDAJNÁ</b> <b>ÚZEMNÝ PLÁN OBCE</b> ZMENY A DOPLNKY č.5			DÁTUM: 07.2022
			STUPEŇ: ÚPN-O
			FORMÁT: A3
			PROFESIA: D
NÁZOV VÝKRESU : VÝKRES RIEŠENIA VEREJNÉHO DOPRAVNÉHO VYBAVENIA			MERITKO 1:5000
			ČÍSLO VÝKR. 5

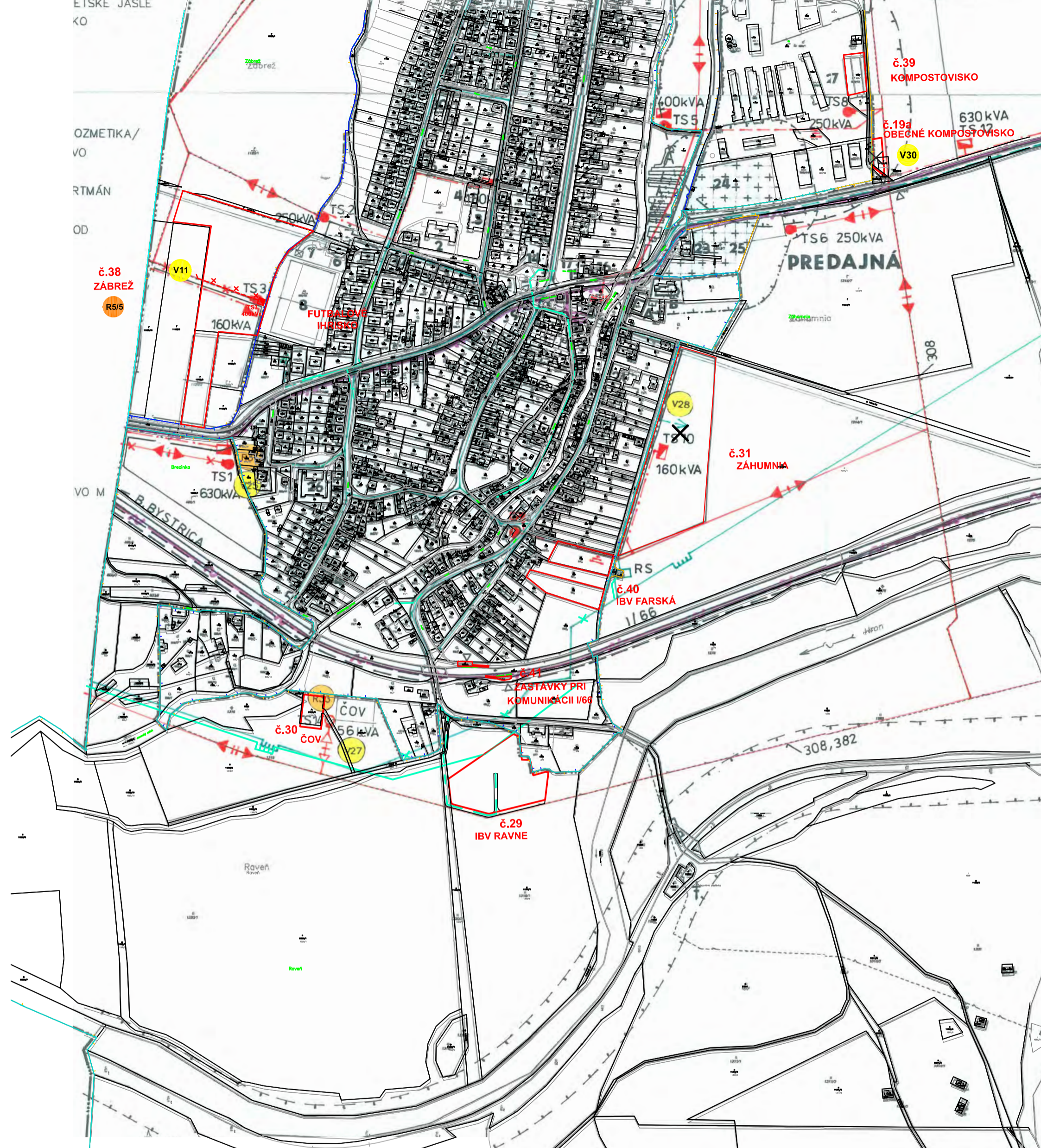
**LEGENDA**

STAV ZÁMĚR VÝHLAD

			HRANICA KATASTRÁLNÉHO ÚZEMIA
			HRANICA OCHRANNÝCH PÁSÍEM VŠETKÝCH DRUHOV
			HRANICA LOKALITY ZaDč.5
	č.35		OZNAČENIE LOKALIT
			KOMUNIKÁCIE OBSLUŽNÉ A PRÍSTUPOVÉ
	R22		REGULATÍVY A LIMITY ÚZEMNÉHO ROZVOJA
	R5/2		
	V12		VEREJNOPROSPEŠNÉ STAVBY

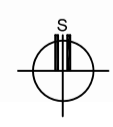


VED.PROJEKTANT	ZODP.PROJEKTANT	VYPRACOVAL	KONTROLOVAL
ING.ARCH.M.KRÁL'		ING.ARCH.M.KRÁL'	ING.ARCH.M.KRÁL'
OBSTARÁVATEĽ : OBEC PREDAJNÁ		ZÁK.ČÍSLO: OO02	
<p><b>PREDAJNÁ ÚZEMNÝ PLÁN OBCE</b> ZMENY A DOPLNKY č.5</p>		DÁTUM: 07.2022	
		STUPEŇ: ÚPN-O	
		FORMÁT: A4	
		PROFESIA: D	
NÁZOV VÝKRESU : VÝKRES RIEŠENIA VEREJNÉHO DOPRAVNÉHO VYBAVENIA		MERITKO 1:5000	ČÍSLO VÝKR. 5a

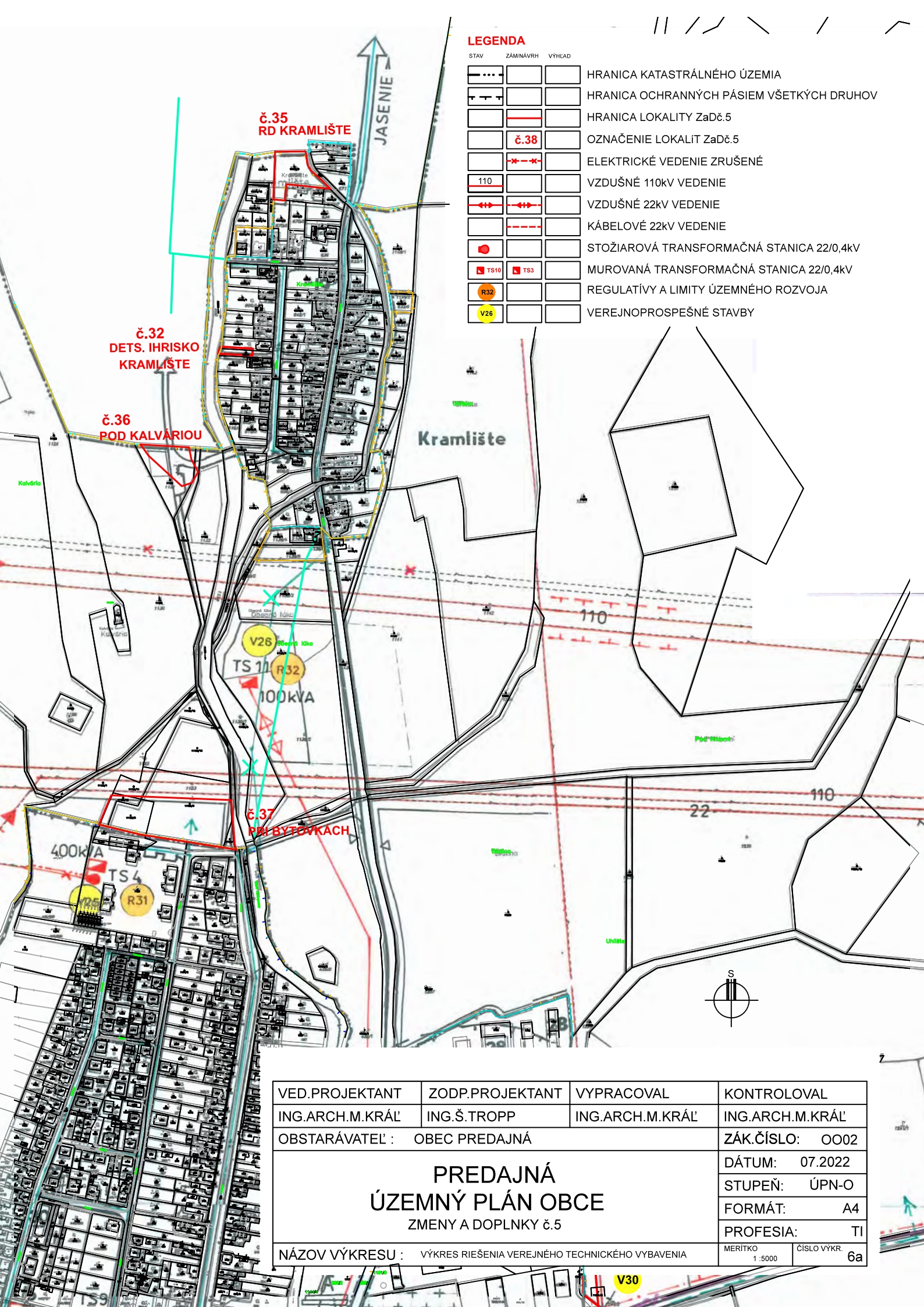


**LEGENDA**

STAV	ZÁMĚNÁVRH	VÝHLAD	
— · — ·			HRANICA KATASTRÁLNÉHO ÚZEMIA
— — — —			HRANICA OCHRANNÝCH PÁSIEM VŠETKÝCH DRUHOV
— — — —			HRANICA LOKALITY ZaDč.5
— — — —	č.38		OZNAČENIE LOKALIT ZaDč.5
— x — x —			ELEKTRICKÉ VEDENIE ZRUŠENÉ
— <—> — <—> —			VZDUŠNÉ 22kV VEDENIE
— - - - -			KÁBELOVÉ 22kV VEDENIE
●			STOŽIAROVÁ TRANSFORMAČNÁ STANICA 22/0,4kV
■ TS10	■ TS3		MUROVANÁ TRANSFORMAČNÁ STANICA 22/0,4kV
	○ R5/5		REGULATÍVY A LIMITY ÚZEMNÉHO ROZVOJA
	○ V11		VEREJNOPROSPEŠNÉ STAVBY



VED.PROJEKTANT	ZODP.PROJEKTANT	VYPRACOVAL	KONTROLOVAL
ING.ARCH.M.KRÁL'	ING.Š.TROPP	ING.ARCH.M.KRÁL'	ING.ARCH.M.KRÁL'
OBSTARÁVATEĽ : OBEC PREDAJNÁ			ZÁK.ČÍSLO: OO02
<b>PREDAJNÁ</b> <b>ÚZEMNÝ PLÁN OBCE</b> ZMENY A DOPLNKY č.5			DÁTUM: 07.2022
			STUPEŇ: ÚPN-O
			FORMÁT: A3
			PROFESIA: TI
NÁZOV VÝKRESU : VÝKRES RIEŠENIA VEREJNÉHO TECHNICKÉHO VYBAVENIA			MERITKO 1:5000
			ČÍSLO VÝKR. 6



**LEGENDA**

STAV	ZÁMINÁVRH	VÝHĽAD	
			HRANICA KATASTRÁLNEHO ÚZEMIA
			HRANICA OCHRANNÝCH PÁSIEM VŠETKÝCH DRUHOV
			HRANICA LOKALITY ZaDč.5
			č.38 OZNAČENIE LOKALIT ZaDč.5
			ELEKTRICKÉ VEDENIE ZRUŠENÉ
			VZDUŠNÉ 110KV VEDENIE
			VZDUŠNÉ 22KV VEDENIE
			KÁBELOVÉ 22KV VEDENIE
			STOŽIAROVÁ TRANSFORMAČNÁ STANICA 22/0,4KV
			MUROVANÁ TRANSFORMAČNÁ STANICA 22/0,4KV
			REGULATÍVY A LIMITY ÚZEMNÉHO ROZVOJA
			VEREJNOPROSPEŠNÉ STAVBY

VED.PROJEKTANT	ZODP.PROJEKTANT	VYPRACOVAL	KONTROLOVAL
ING.ARCH.M.KRÁL'	ING.Š.TROPP	ING.ARCH.M.KRÁL'	ING.ARCH.M.KRÁL'
OBSTARÁVATEĽ : OBEC PREDAJNÁ			ZÁK.ČÍSLO: 0002
<b>PREDAJNÁ          ÚZEMNÝ PLÁN OBCE          ZMENY A DOPLNKY č.5</b>			DÁTUM: 07.2022
			STUPEŇ: ÚPN-O
			FORMÁT: A4
			PROFESIA: TI
NÁZOV VÝKRESU : VÝKRES RIEŠENIA VEREJNÉHO TECHNICKÉHO VYBAVENIA			MERITKO 1:5000
			ČÍSLO VÝKR. 6a



DETSKÉ JASLE  
KO

KOZMETIKA/  
VO

RTMÁN

IOD

DVO M

č.39  
KOMPOSTOVISKO

č.19a  
OBEGNÉ KOMPOSTOVISKO

č.38  
ZÁBREŽ

PREDAJNÁ

V20 V21

č.31  
ZÁHUMNIA

č.40  
IBV FARSKÁ

č.41  
ZÁSTAVKY PRI  
KOMUNIKACII I/66

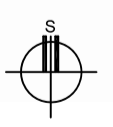
č.30  
ČOV

č.29  
IBV RAVNE

Q100

**LEGENDA**

STAV	ZÁMĽAVRH	VÝHLAD	
			HRANICA KATASTRÁLNEHO ÚZEMIA
			HRANICA OCHRANNÝCH PÁSIEM VŠETKÝCH DRUHOV
			HRANICA LOKALITY ZaDč.5
			č.38 OZNAČENIE LOKALIT ZaDč.5
			PRÍRODNÉ POTRUBIE SKUPINOVÉHO VODOVODU
			VODOVOD
			KANALIZÁCIA
			ČOV
			REGULATÍVY A LIMITY ÚZEMNÉHO ROZVOJA
			VEREJNOPROSPEŠNÉ STAVBY



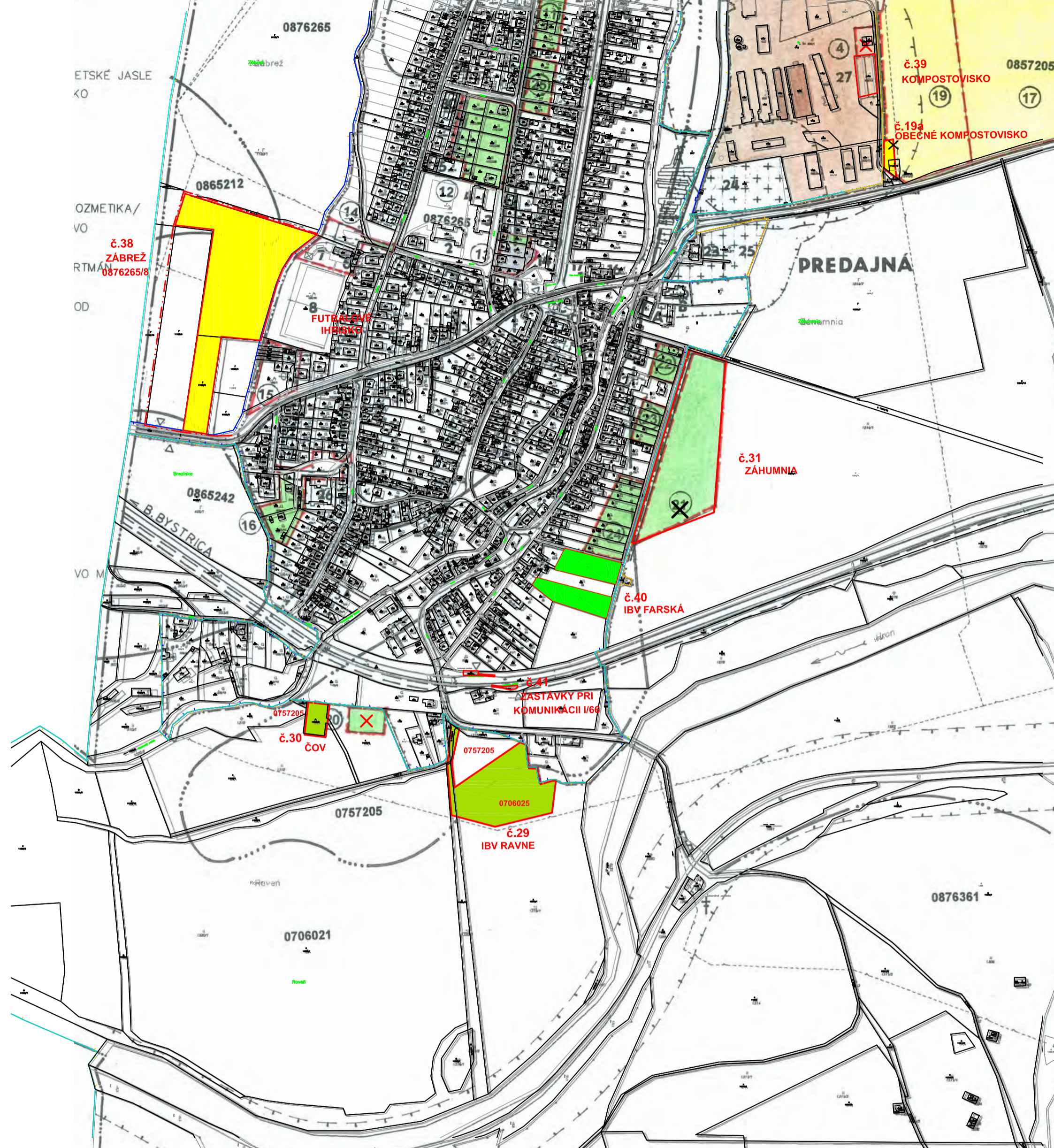
VED.PROJEKTANT	ZODP.PROJEKTANT	VYPRACOVAL	KONTROLOVAL
ING.ARCH.M.KRÁL	ING.K.KOVÁČOVÁ	ING.ARCH.M.KRÁL	ING.ARCH.M.KRÁL
OBSTARÁVATEĽ : OBEC PREDAJNÁ			ZÁK.ČÍSLO: OO02
<p align="center"><b>PREDAJNÁ</b> <b>ÚZEMNÝ PLÁN OBCE</b> ZMENY A DOPLNKY č.5</p>			DÁTUM: 07.2022
			STUPEŇ: ÚPN-O
			FORMÁT: A3
NÁZOV VÝKRESU : VODNÉ HOSPODÁRSTVO			PROFESIA: VH
			MERITKO 1:5000
			ČÍSLO VÝKR. 7

### LEGENDA

STAV	ZÁMNÁVRH	VÝHLAD	
			HRANICA KATASTRÁLNEHO ÚZEMIA
			HRANICA OCHRANNÝCH PÁSIEM
			HRANICA LOKALITY ZaDč.5
			OZNAČENIE LOKALÍT ZaDč.5
			PRÍVODNÉ POTRUBIE SKUPINOVÉHO VODOVODU
			PRÍVODNÉ POTRUBIE VODOVODU
			KANALIZÁCIA
			REGULATÍVY A LIMITY ÚZEMNÉHO ROZVOJA
			VEREJNOPROSPEŠNÉ STAVBY

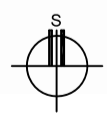


VED.PROJEKTANT	ZODP.PROJEKTANT	VYPRACOVAL	KONTROLOVAL
ING.ARCH.M.KRÁL'	ING.K.KOVÁČOVÁ	ING.ARCH.M.KRÁL'	ING.ARCH.M.KRÁL'
OBSTARÁVATEĽ : OBEC PREDAJNÁ			ZÁK.ČÍSLO: 0002
<b>PREDAJNÁ ÚZEMNÝ PLÁN OBCE</b> ZMENY A DOPLNKY č.5			DÁTUM: 07.2022
			STUPEŇ: ÚPN-O
			FORMÁT: A4
			PROFESIA: VH
NÁZOV VÝKRESU : VODNÉ HOSPODÁRSTVO		MERITKO 1:5000	ČÍSLO VÝKR. 7a



**LEGENDA**

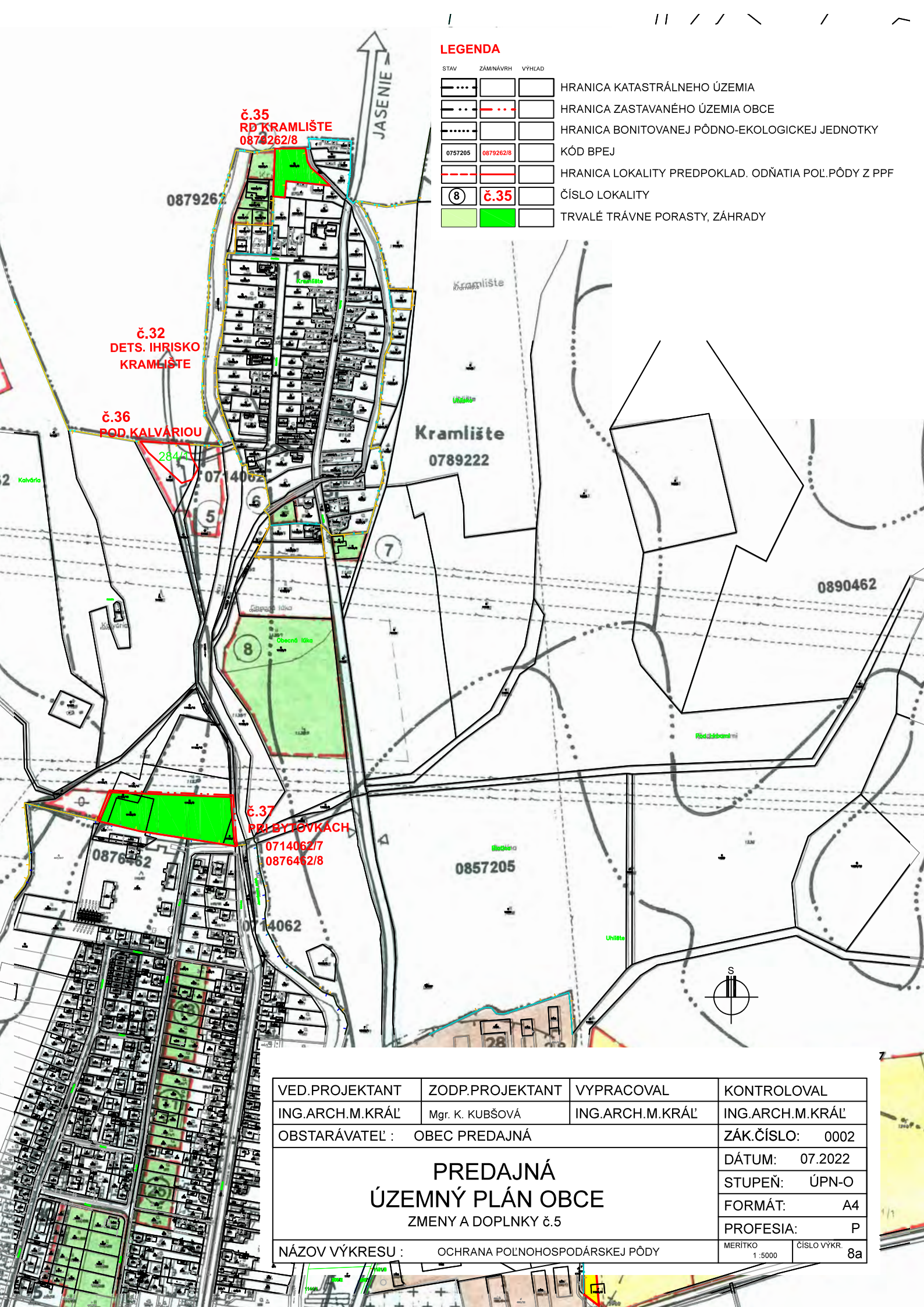
STAV	ZÁMĚR	VÝHLAD	OPIS
— · · · —			HRANICA KATASTRÁLNEHO ÚZEMIA
— · · —	— · · —		HRANICA ZASTAVANÉHO ÚZEMIA OBCE
— · · · · —			HRANICA BONITOVANEJ PÓDNO-EKOLOGICKEJ JEDNOTKY
0757205	0879262/8		KÓD BPEJ
	— · —		HRANICA LOKALITY PREDPOKLAD. ODŇATIJA POL. PÓDY Z PPF
(14)	č.38		ČÍSLO LOKALITY
			ORNÁ PÓDA
			TRVALÉ TRÁVNE PORASTY, ZÁHRADY



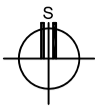
VED.PROJEKTANT	ZODP.PROJEKTANT	VYPRACOVAL	KONTROLOVAL
ING.ARCH.M.KRÁL	Mgr. K. KUBŠOVÁ	ING.ARCH.M.KRÁL	ING.ARCH.M.KRÁL
OBSTARÁVATEĽ : OBEC PREDAJNÁ			ZÁK.ČÍSLO: 0002
<b>PREDAJNÁ ÚZEMNÝ PLÁN OBCE</b> ZMENY A DOPLNKY č.5			DÁTUM: 07.2022
			STUPEŇ: ÚPN-O
			FORMÁT: A3
			PROFESIA: P
NÁZOV VÝKRESU : OCHRANA POĽNOHOSPODÁRSKEJ PÓDY			MERITKO 1:5000 ČÍSLO VÝKR. 8

**LEGENDA**

STAV	ZÁMĚR	VÝHLAD	
---			HRANICA KATASTRÁLNEHO ÚZEMIA
---	---		HRANICA ZASTAVANÉHO ÚZEMIA OBCE
---			HRANICA BONITOVANEJ PÔDNO-EKOLOGICKEJ JEDNOTKY
0757205	0879262/8		KÓD BPEJ
---	---		HRANICA LOKALITY PREDPOKLAD. ODŇATIJA POL. PÔDY Z PPF
8	č.35		ČÍSLO LOKALITY
			TRVALÉ TRÁVNE PORASTY, ZÁHRADY



VED.PROJEKTANT	ZODP.PROJEKTANT	VYPRACOVAL	KONTROLOVAL
ING.ARCH.M.KRÁL'	Mgr. K. KUBŠOVÁ	ING.ARCH.M.KRÁL'	ING.ARCH.M.KRÁL'
OBSTARÁVATEĽ : OBEC PREDAJNÁ			ZÁK.ČÍSLO: 0002
<b>PREDAJNÁ ÚZEMNÝ PLÁN OBCE</b> ZMENY A DOPLNKY č.5			DÁTUM: 07.2022
			STUPEŇ: ÚPN-O
			FORMÁT: A4
			PROFESIA: P
NÁZOV VÝKRESU : OCHRANA POĽNOHOSPODÁRSKEJ PÔDY		MERITKO 1:5000	ČÍSLO VÝKR. 8a



# LEGENDA

STAV ZÁMNÁVRH VÝHLAD


REGULATÍVY A LIMITY ÚZEM. ROZVOJA ZaD č.5

VEREJNOPROSPEŠNÉ STAVBY ZaD č.5

PLOCHY PRE VEREJNOPROSPEŠNÉ STAVBY

OZNAČENIE LOKALÍT ZaD č.5

# PREDAJNÁ ÚZEMNÝ PLÁN OBCE



## LEGENDA

	HRANICA KATASTRÁLNEHO ÚZEMIA
	HRANICA ZASTAVANÉHO ÚZEMIA
	HRANICA GOVERNANTHO PÁSEŇ VŠETKYCH DRUHŮV
	PLOCHY A OBJEKTY ZASTAVANÉHO ÚZEMIA
	PLOCHY VÝHREB, PODNIKATEĽSKÝCH AKTÍV A POĽHOHOSPODÁRSKYCH ZARIADENÍ
	PLOCHY REKREÁCIE A OZDOVANÉHO BUDOV
	PLOCHY ŠPORTU, HRANICA
	ONTORNY
	VODNÉ TOKY
	PARADNÉ OBJEKTY
	PARCELNÉ ČIARA
	ZÁHRADY
	SLUŽBY SUKŇOVŇ
	CESTA I. TRIEDY / I/86
	CESTY II. TRIEDY
	KOMUNIKÁCIE OSLUŽNÉ
	KOMUNIKÁCIE KŮVOVÉ
	POŠTNÉ A LEŽNÉ CESTY
	HLAVNÉ KOMUNIKÁCIE PEŠE, PEŠE PRIESTRANSTVA
	OSTAVNÉ PLOCHY A PARKOVISKÁ
	ZASTAVBY SMO
	IZOBYV DOSTUPNOSTI K ZASTÁVKAM SMO
	ŽELEŽNÍČNÁ TRAT
	ŽELEŽNÍČNÁ ZASTÁVKA
	IZOBYV HLAVNÝ
	REGULATÍVY A LIMITY ÚZEMNÉHO ROZVOJA
	VEREJNOPROSPEŠNÉ STAVBY
	PLOCHY PRE VEREJNOPROSPEŠNÉ STAVBY

## PAMIAŤKOVÉ OBJEKTY ZAPISANÉ A NAVRHNUTÉ DO OZPF

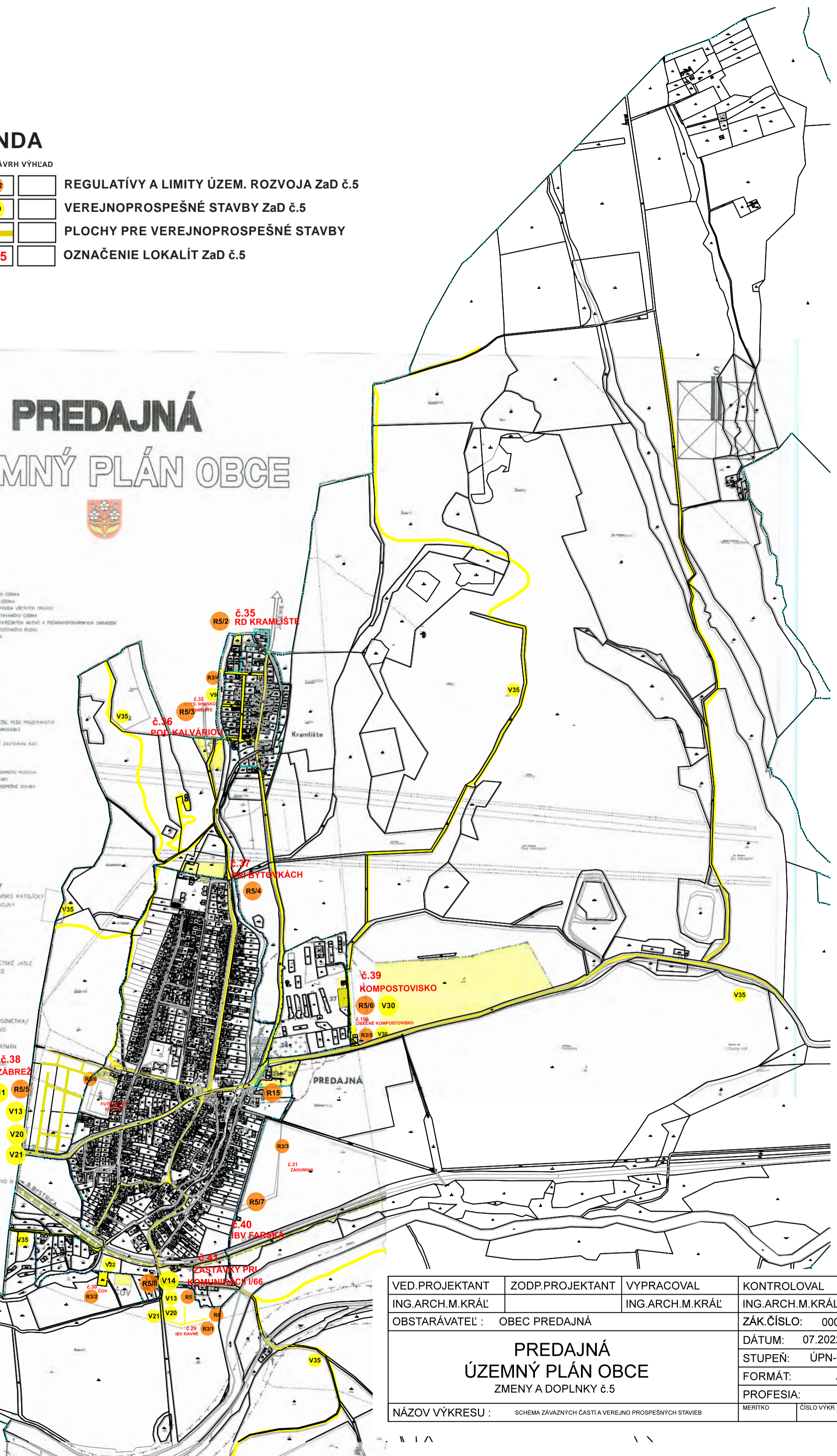
- A. FARA KATOLÍCKA, B. KOSTOL RÍMSKO KATOLÍCKY
- C. POMNÍK PADLÝM HRDINOM I.S.V. VOJNY
- D. CESTNÝ TUNEL ČASŤ ČELNO

## OBČIANSKA VYBAVENOSŤ

1. OBČNÝ ÚRAD
2. ZÁKLADNÁ ŠKOLA
3. TEĽCHOŤA
4. MATERSKÁ ŠKOLA, JEDÁĽA, DEŤSKÉ JASLE
5. OBVOVNÉ ZDRAVOTNÉ STREDSKO
6. SPOĽOČENSKÝ DOM
7. AMFITEÁTER, OBČERSTVENIE
8. HRISKO
9. POTRAVINY CBA
10. MASARSTVO
11. OBCHODY MIX/COOP, OĚVY, KOZMETIKA/
12. POTRAVINY COOP, POHOŠŤNISTVO
13. POTRAVINY KRAMLÍŠTE
14. CENTRUM VOĽNÉHO ČASU+APARTMÁN
15. REŠTAURÁCIA+HOSŤINEC
16. HOSPODÁRSKE POTREBY, OBČ
17. TRŽNICA
18. POŠTA
19. SLUŽBY
20. KADERNÍCTVO
21. PENZION+LEKÁREŇ
22. PENZION
23. DOM SMŮTKU
24. ONTORN—STARÝ
25. ONTORN—NOVÝ

## OSTATNÉ ZARIADENIA

26. LEŠNÁ SPRÁVA
27. AGROJAS
28. PÍLA, SLUŽBY, STOLÁRSTVO+KOV
29. STOLÁRSTVO KRAMLÍŠTE
30. KENT SLOVAKIA+ELARD s.r.o.
31. MLYN
32. HRADISKŮ
33. MVE
34. STAVEBNÝ



VED.PROJEKTANT	ZODP.PROJEKTANT	VYPRACOVAL	KONTROLOVAL
ING.ARCH.M.KRÁĽ		ING.ARCH.M.KRÁĽ	ING.ARCH.M.KRÁĽ
OBSTARÁVATEĽ : OBEC PREDAJNÁ			ZÁK.ČÍSLO: 0002
<b>PREDAJNÁ ÚZEMNÝ PLÁN OBCE</b> ZMENY A DOPLNKY č.5			DÁTUM: 07.2022
			STUPEŇ: ÚPN-O
			FORMÁT: A3
			PROFESIA: U
NÁZOV VÝKRESU : SCHEMA ZÁVAZNÝCH ČASŤÍ A VEREJNO PROSPEŠNÝCH STAVIEB			MERITKO ČÍSLO VÝKR. 9