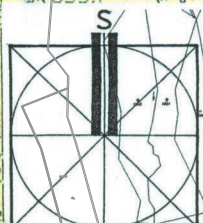


ÚZEMNÝ PLÁN OBCE PREDAJNÁ



ÚZEMNÝ PLÁN OBCE PREDAJNÁ



LEGENDA

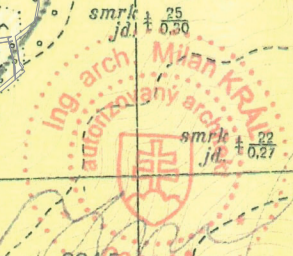
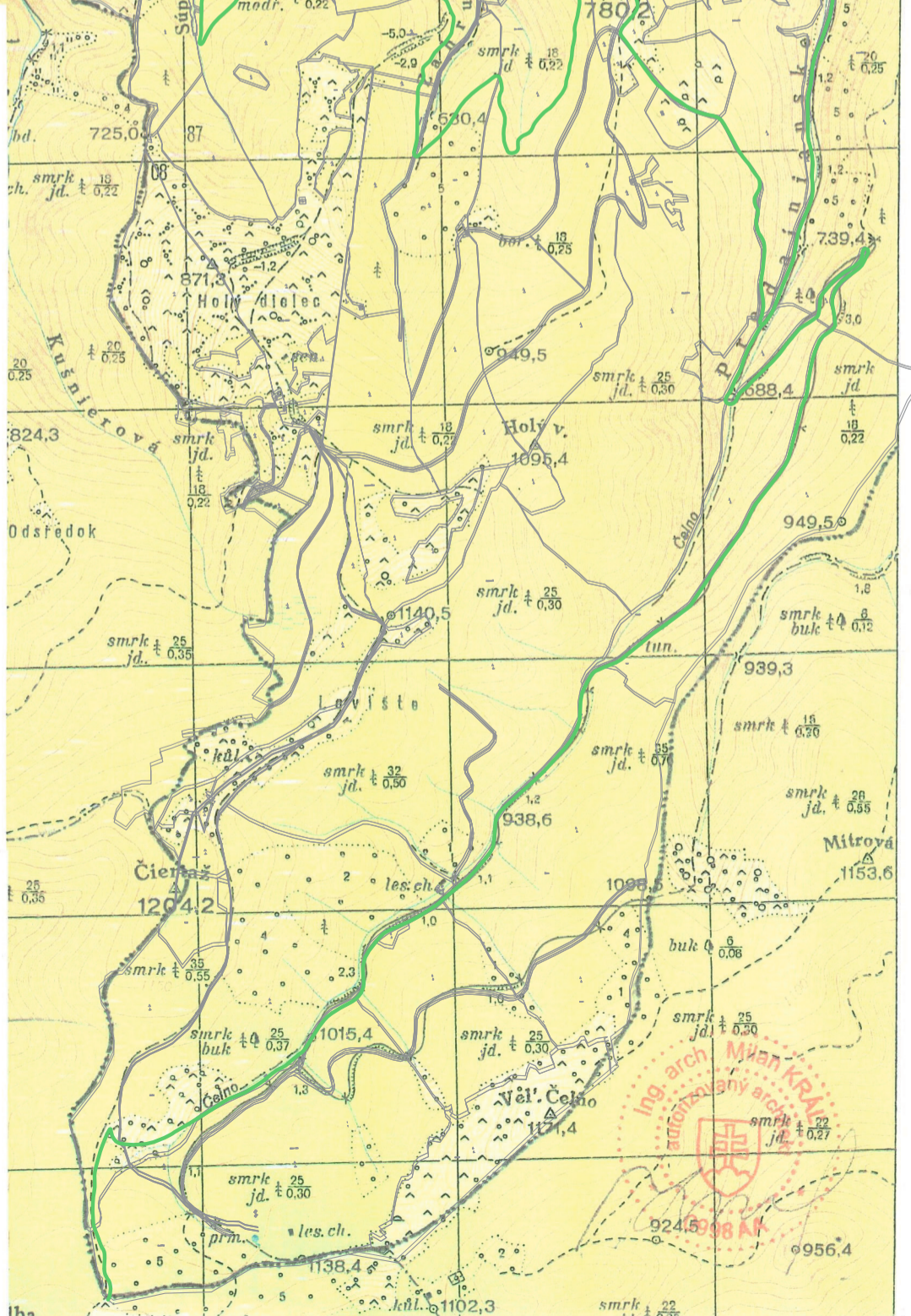
STAV	ZÁM/NAVRH	VÝHĽAD	OPIS
[Symbol]	[Symbol]	[Symbol]	HRANICA KATASTRÁLNEHO ÚZEMIA
[Symbol]	[Symbol]	[Symbol]	HRANICA NAPANTU
[Symbol]	[Symbol]	[Symbol]	HRANICA OCHRANNÉHO PÁSMA NAPANTU
[Symbol]	[Symbol]	[Symbol]	HRANICA CHRÁNENEJ VODOHOSPODÁRSKEJ OBLASTI
[Symbol]	[Symbol]	[Symbol]	PHO ZDROJOV PITNÝCH VOD 2 ^o A 3 ^o
[Symbol]	[Symbol]	[Symbol]	HRANICA OCHRANNÝCH PÁSIEM VŠETKÝCH DRUHOV
[Symbol]	[Symbol]	[Symbol]	PLOCHY BÝVANIA, OBČ. VYBAVENOSTI A ROZPTÝLENÉHO OSÍDLENIA
[Symbol]	[Symbol]	[Symbol]	PLOCHY ZARIADENÍ POĽNOHOSPODÁRSKEJ VÝROBY
[Symbol]	[Symbol]	[Symbol]	PLOCHY VÝROBY, PODNIKATEĽSKÝCH AKTIVÍT A ZARIADENÍ TECH. VYBAVENOSTI
[Symbol]	[Symbol]	[Symbol]	PLOCHY ŠPORTU REKREÁCIE A CESTOVNÉHO RUCHU
[Symbol]	[Symbol]	[Symbol]	BEŽECKÉ TRATE
[Symbol]	[Symbol]	[Symbol]	CYKLOTRASY
[Symbol]	[Symbol]	[Symbol]	CESTA I. TRIEDY 1/66
[Symbol]	[Symbol]	[Symbol]	ŽELEZNIČNÁ TRÁŤ
[Symbol]	[Symbol]	[Symbol]	ŽELEZNIČNÉ STANICE A ZASTÁVKY
[Symbol]	[Symbol]	[Symbol]	HOREHRONSKÝ SKUPINOVÝ VODOVOD
[Symbol]	[Symbol]	[Symbol]	TUNELOVÝ PRIVÁDZAČ DO MVE
[Symbol]	[Symbol]	[Symbol]	VODOVOD
[Symbol]	[Symbol]	[Symbol]	VODOJEMY
[Symbol]	[Symbol]	[Symbol]	KANALIZÁCIA
[Symbol]	[Symbol]	[Symbol]	PRIPRAVOVANÁ ČISTIAREŇ ODPADOVÝCH VOD
[Symbol]	[Symbol]	[Symbol]	110kV VZDUŠNÉ VEDENIE
[Symbol]	[Symbol]	[Symbol]	REGULAČNÁ STANICA PLYNU
[Symbol]	[Symbol]	[Symbol]	VTL PLYNOVOD

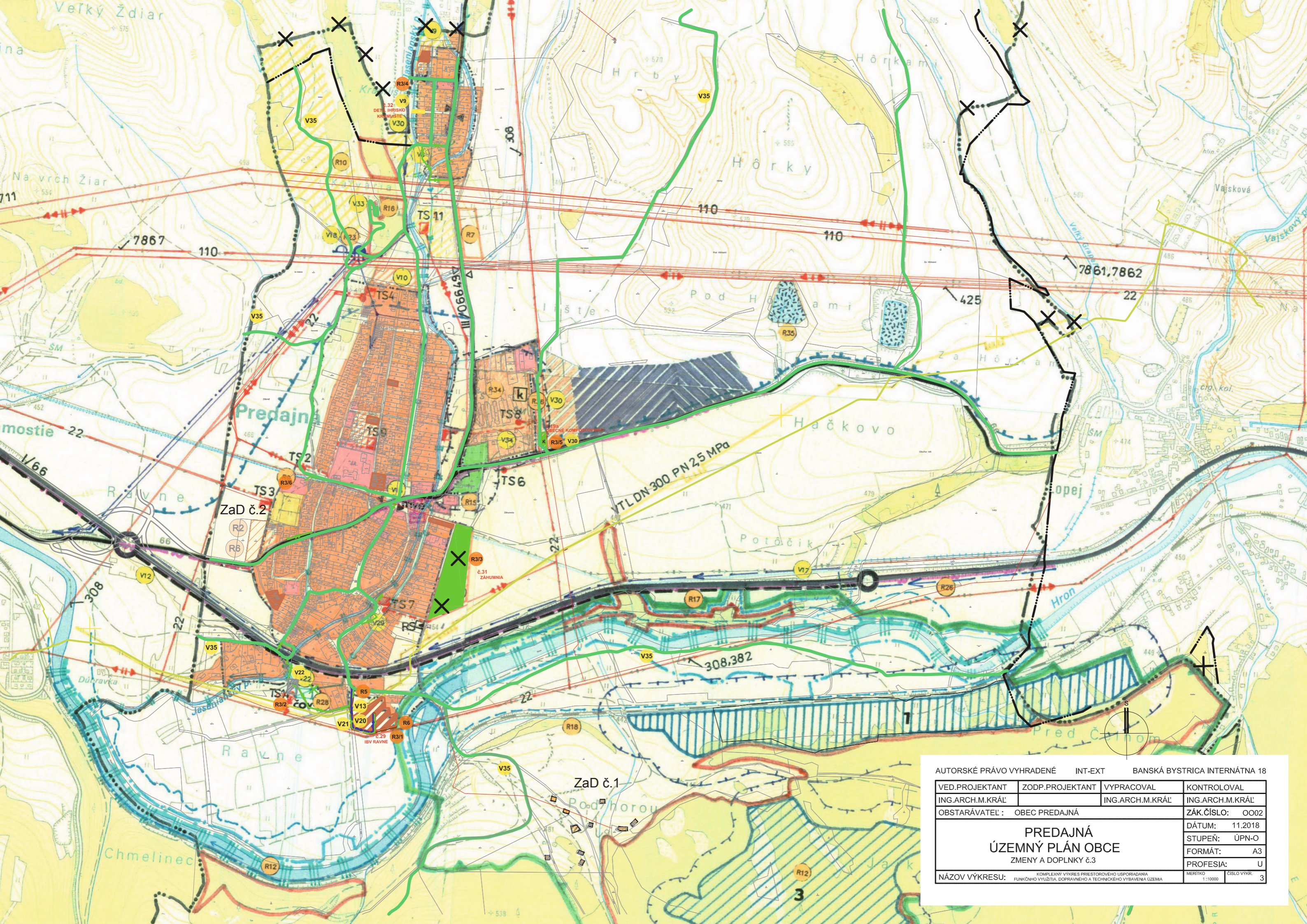
ZMENY a DOPLNKY č.3

[Symbol]	[Symbol]	[Symbol]	PLOCHY BÝVANIA A ROZPTÝLENÉHO OSÍDLENIA
[Symbol]	[Symbol]	[Symbol]	TRVALÉ TRÁVNSTÉ PORASTY
[Symbol]	[Symbol]	[Symbol]	LOKALITY ZaD č.3

AUTORSKÉ PRÁVO VYHRADENÉ INT-EXT BANSKÁ BYSTRICA INTERNÁTNA 18

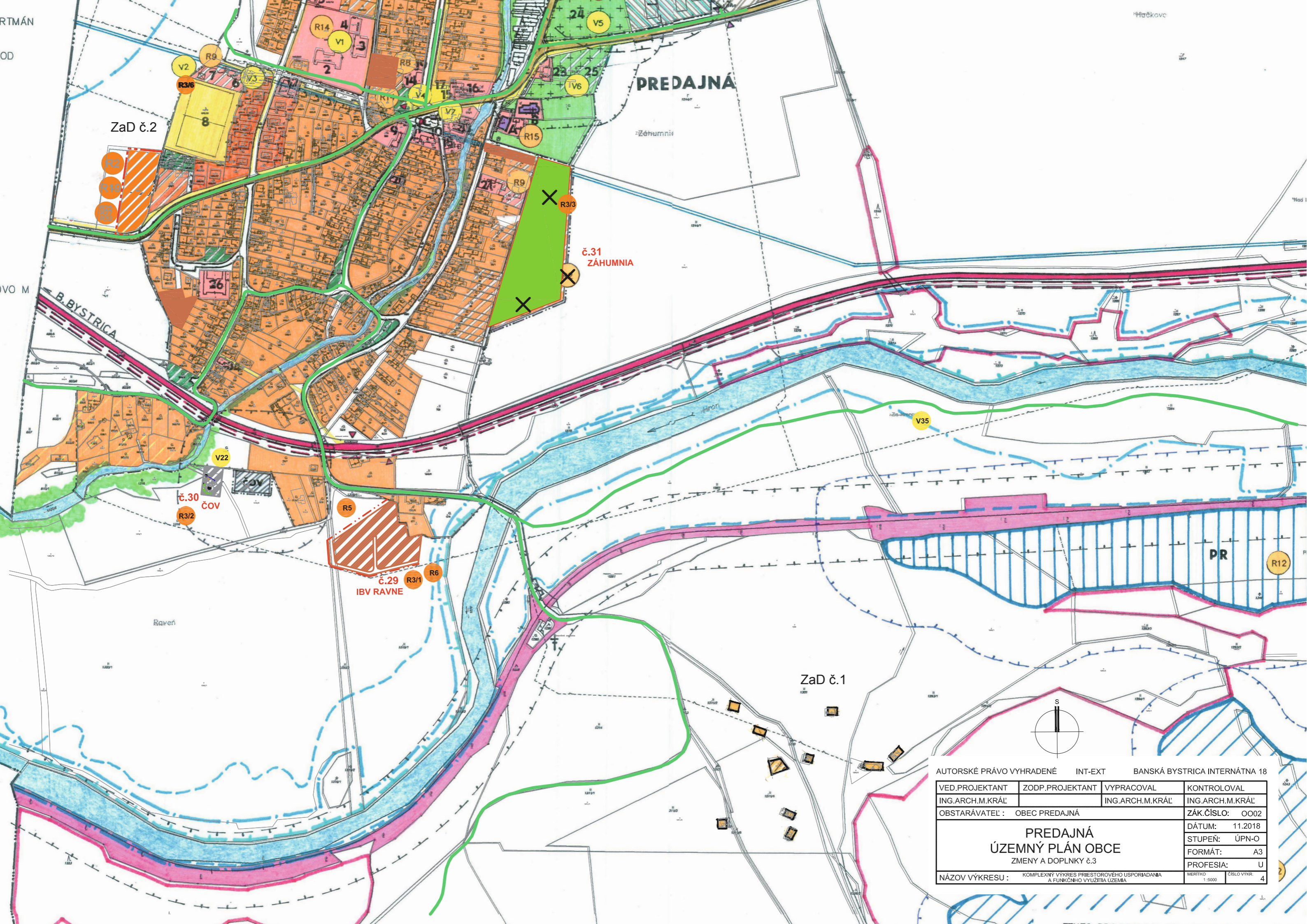
VED.PROJEKTANT	ZODP.PROJEKTANT	VYPRACOVAL	KONTROLOVAL
ING.ARCH.M.KRÁL'		ING.ARCH.M.KRÁL'	ING.ARCH.M.KRÁL'
OBSTARÁVATEĽ: OBEC PREDAJNÁ		ZÁK.ČÍSLO: 0002	
PREDAJNÁ ÚZEMNÝ PLÁN OBCE ZMENY A DOPLNKY č.3		DÁTUM: 11.2018	STUPEŇ: ÚPN-O
		FORMÁT: A3	PROFESIA: U
		MERITKO 1:25000	ČÍSLO VÝKR 1
NÁZOV VÝKRESU: ŠIRŠIE VZŤAHY			





AUTORSKÉ PRÁVO VYHRADENÉ INT-EXT BANSKÁ BYSTRICA INTERNÁTNÁ 18

VED.PROJEKTANT	ZODP.PROJEKTANT	VYPRACOVAL	KONTROLOVAL
ING.ARCH.M.KRÁL		ING.ARCH.M.KRÁL	ING.ARCH.M.KRÁL
OBSTARÁVATEL : OBEC PREDAJNÁ		ZÁK.ČÍSLO: 0002	
PREDAJNÁ ÚZEMNÝ PLÁN OBCE ZMENY A DOPLNKY č.3		DÁTUM: 11.2018	
		STUPEŇ: ÚPN-O	
		FORMÁT: A3	
NÁZOV VÝKRESU: KOMPLEXNÝ VÝKRES PRIESTOROVÉHO USPORIADANIA FUNKČNOHO VYUŽITIA, DOPRAVNÉHO A TECHNICKÉHO VYBAVENIA ÚZEMIA		PROFESIA: U	ČÍSLO VÝKR. 3



PREDAJNÁ

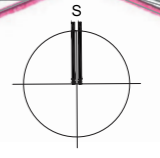
ZaD č.2

č.31
ZÁHUMNIA

č.30
ČOV

č.29
IBV RAVNE

ZaD č.1



AUTORSKÉ PRÁVO VYHRADENÉ INT-EXT BANSKÁ BYSTRICA INTERNÁTNÁ 18

VED.PROJEKTANT ING.ARCH.M.KRÁL'	ZODP.PROJEKTANT ING.ARCH.M.KRÁL'	VYPRACOVAL ING.ARCH.M.KRÁL'	KONTROLOVAL ING.ARCH.M.KRÁL'
OBSTARÁVATEĽ : OBEC PREDAJNÁ		ZÁK.ČÍSLO: OO02	
PREDAJNÁ ÚZEMNÝ PLÁN OBCE ZMENY A DOPLNKY č.3			DÁTUM: 11.2018
			STUPEŇ: ÚPN-O
NÁZOV VÝKRESU : KOMPLEXNÝ VÝKRES PRIESTOROVÉHO USPORIADANIA A FUNKČNHO VYUŽITIA ÚZEMIA			FORMÁT: A3
			PROFESIA: U
			MERITRO 1:5000 ČÍSLO VÝKR. 4

INNÝCH DOMOV
V
OCIÁLNEJ VYBAVENOSTI
STOVNÉHO RUCHU

ATEĽSKÝCH AKTIVÍT A ZARIADENÍ TECH.VYBAVENOSTI
HOSPODÁRSKEJ VÝROBY

IE, PEŠIE PRIESTRANSTVÁ
RKOVSKÁ

MNÉHO ROZVOJA
BY

F
MSKO KATOLÍCKY
VOJNY

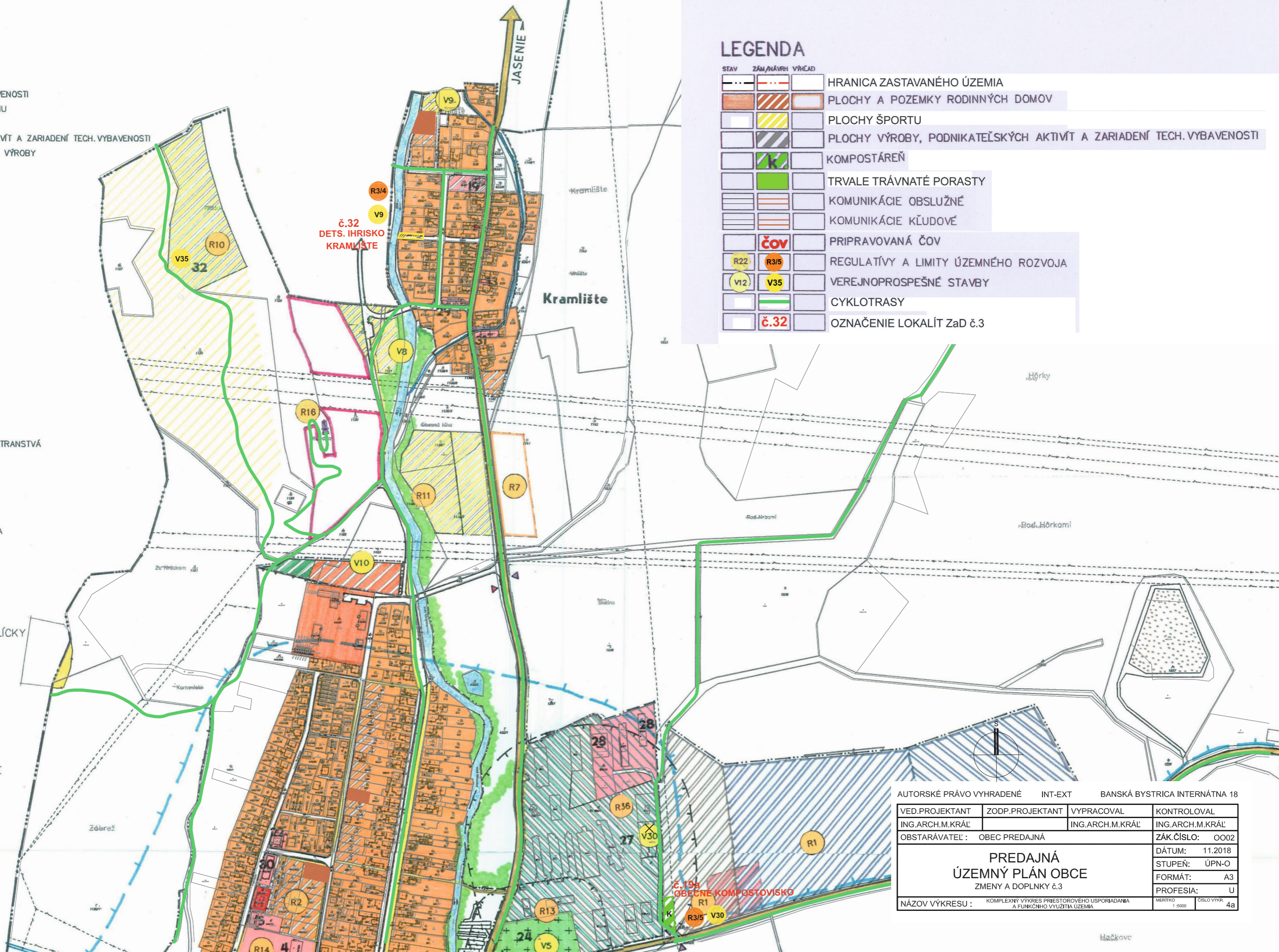
ETSKE JASLE
O

OZMETIKA/
O

RTMÁN

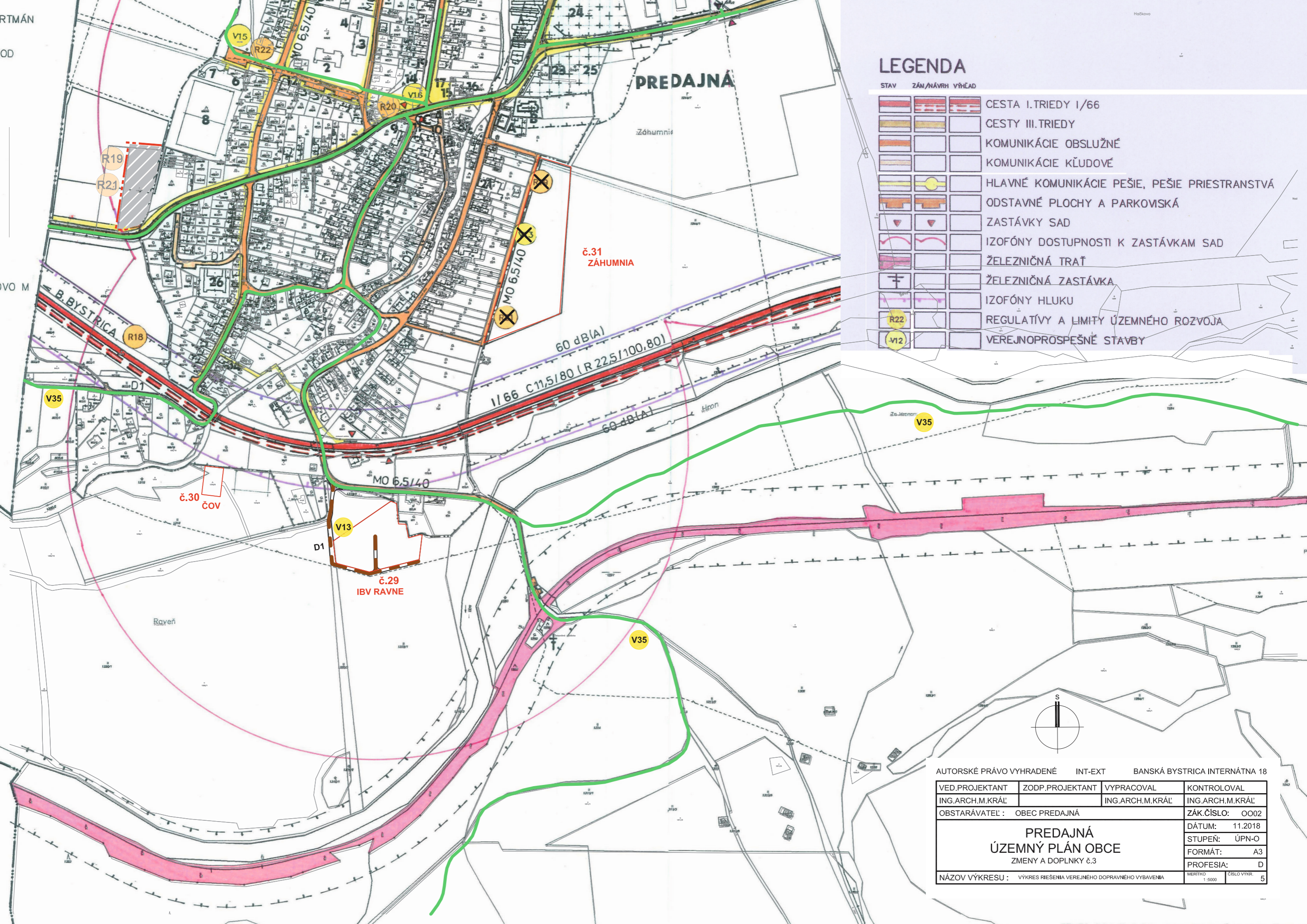
LEGENDA

STAV	ZÁM/NÁVRH	VÝHĽAD	
[Dotted line]	[Dotted line]	[White box]	HRANICA ZASTAVANÉHO ÚZEMIA
[Orange box]	[Diagonal lines]	[Orange box]	PLOCHY A POZEMKY RODINNÝCH DOMOV
[White box]	[Yellow diagonal lines]	[White box]	PLOCHY ŠPORTU
[White box]	[Grey diagonal lines]	[White box]	PLOCHY VÝROBY, PODNIKATEĽSKÝCH AKTIVÍT A ZARIADENÍ TECH.VYBAVENOSTI
[White box]	[Green box with 'k']	[White box]	KOMPOSTÁREŇ
[White box]	[Green box]	[White box]	TRVALE TRÁVNATÉ PORASTY
[White box]	[Orange horizontal lines]	[White box]	KOMUNIKÁCIE OBSLUŽNÉ
[White box]	[Orange horizontal lines]	[White box]	KOMUNIKÁCIE KĽUDOVÉ
[White box]	[Red box with 'čov']	[White box]	PRIPRAVOVANÁ ČOV
[Yellow circle with 'R22']	[Red circle with 'R3/5']	[White box]	REGULATÍVY A LIMITY ÚZEMNÉHO ROZVOJA
[Yellow circle with 'V12']	[Yellow circle with 'V35']	[White box]	VEREJNOPROSPEŠNÉ STAVBY
[White box]	[Green line]	[White box]	CYKLOTRASY
[White box]	[Red box with 'č.32']	[White box]	OZNAČENIE LOKALÍT ZaD č.3



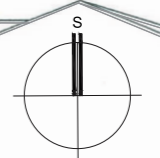
AUTORSKÉ PRÁVO VYHRADENÉ INT-EXT BANSKÁ BYSTRICA INTERNÁTNÁ 18

VED.PROJEKTANT ING.ARCH.M.KRÁL'	ZODP.PROJEKTANT ING.ARCH.M.KRÁL'	VYPRACOVAL ING.ARCH.M.KRÁL'	KONTRLOVAL ING.ARCH.M.KRÁL'
OBSTARÁVATEĽ: OBEC PREDAJNÁ		ZÁK.ČÍSLO: OO02	
<p style="text-align: center;">PREDAJNÁ ÚZEMNÝ PLÁN OBCE ZMENY A DOPLNKY č.3</p>		DÁTUM: 11.2018	
		STUPEŇ: ÚPN-O	
NÁZOV VÝKRESU: KOMPLEXNÝ VÝKRES PRIESTOROVÉHO USPORIADANIA A FUNKČNHO VYUŽITIA ÚZEMIA		FORMÁT: A3	PROFESIA: U
		MERITKO 1:5000	ČÍSLO VÝKR. 4a



LEGENDA

STAV	ZÁM/NAVHR	VÝHLAD	
			CESTA I.TRIEDY 1/66
			CESTY III.TRIEDY
			KOMUNIKÁCIE OBSLUŽNÉ
			KOMUNIKÁCIE KĽUDOVÉ
			HLAVNÉ KOMUNIKÁCIE PEŠIE, PEŠIE PRIESTRANSTVÁ
			ODSTAVNÉ PLOCHY A PARKOVISKÁ
			ZASTÁVKY SAD
			IZOFÓNY DOSTUPNOSTI K ZASTÁVKAM SAD
			ŽELEZNIČNÁ TRATĽ
			ŽELEZNIČNÁ ZASTÁVKA
			IZOFÓNY HLUKU
			REGULATÍVY A LIMITY ÚZEMNÉHO ROZVOJA
			VEREJNOPROSPEŠNÉ STAVBY



AUTORSKÉ PRÁVO VYHRADENÉ INT-EXT BANSKÁ BYSTRICA INTERNÁTNÁ 18

VED.PROJEKTANT	ZODP.PROJEKTANT	VYPRACOVAL	KONTRLOVAL
ING.ARCH.M.KRÁĽ		ING.ARCH.M.KRÁĽ	ING.ARCH.M.KRÁĽ
OBSTARÁVATEĽ : OBEC PREDAJNÁ			ZÁK.ČÍSLO: OO02
PREDAJNÁ ÚZEMNÝ PLÁN OBCE ZMENY A DOPLNKY č.3			DÁTUM: 11.2018
			STUPEŇ: ÚPN-O
NÁZOV VÝKRESU : VÝKRES RIEŠENIA VEREJNEHO DOPRAVNÉHO VYBAVENIA			PROFESIA: D
			MERITRO 1:5000 ČÍSLO VÝKR. 5

RÁLNEHO ÚZEMIA
 ANÉHO ÚZEMIA
 INÝCH PÁSIEM VŠETKÝCH DRUHOV
 TY ZASTAVANÉHO ÚZEMIA
 PODNIKATEĽSKÝCH AKTIVÍT A POĽNOHOSPODÁRSKYCH ZARIADENÍ
 IE A CESTOVNÉHO RUCHU
 IHRISKÁ

EKTÝ
 NOV
 /66
 SLUŽNÉ
 DOVÉ
 CESTY
 ÁCIE PEŠIE, PEŠIE PRIESTRANSTVÁ
 Y A PARKOVISKÁ
 NOSTI K ZASTÁVKAM SAD
 TÁVKA
 MITY ÚZEMNÉHO ROZVOJA
 NÉ STAVBY

F
 MSKO KATOLÍCKY
 VOJNY

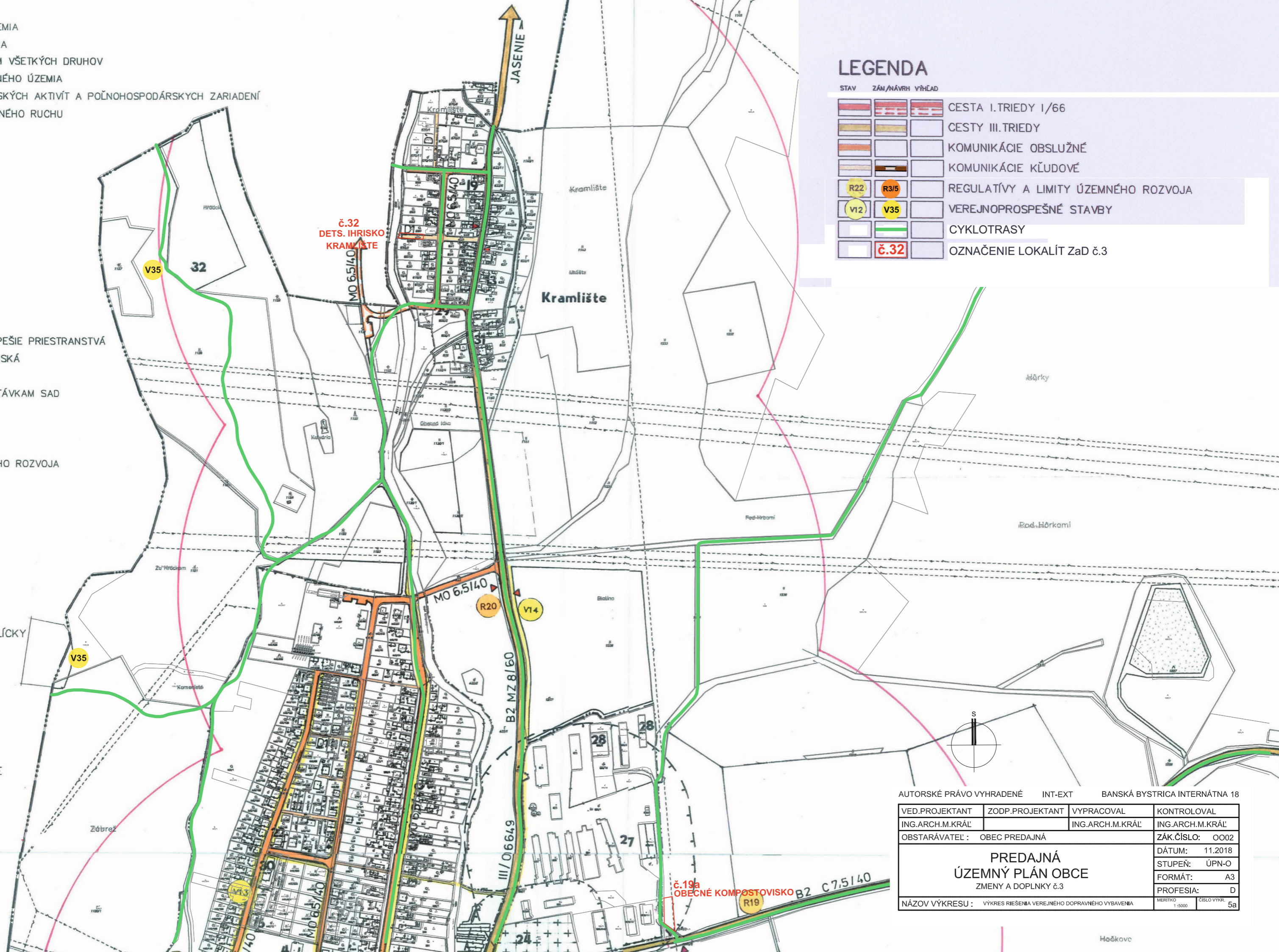
ETSKE JASLE
 KO

OZMETIKA/
 VO

RTMÁN

LEGENDA

STAV	ZÁM/NÁVRH	VÝHLAD	
			CESTA I.TRIEDY 1/66
			CESTY III.TRIEDY
			KOMUNIKÁCIE OBSLUŽNÉ
			KOMUNIKÁCIE KĽUDOVÉ
			REGULATÍVY A LIMITY ÚZEMNÉHO ROZVOJA
			VEREJNOPROSPEŠNÉ STAVBY
			CYKLOTRASY
			OZNAČENIE LOKALÍT ZaD č.3

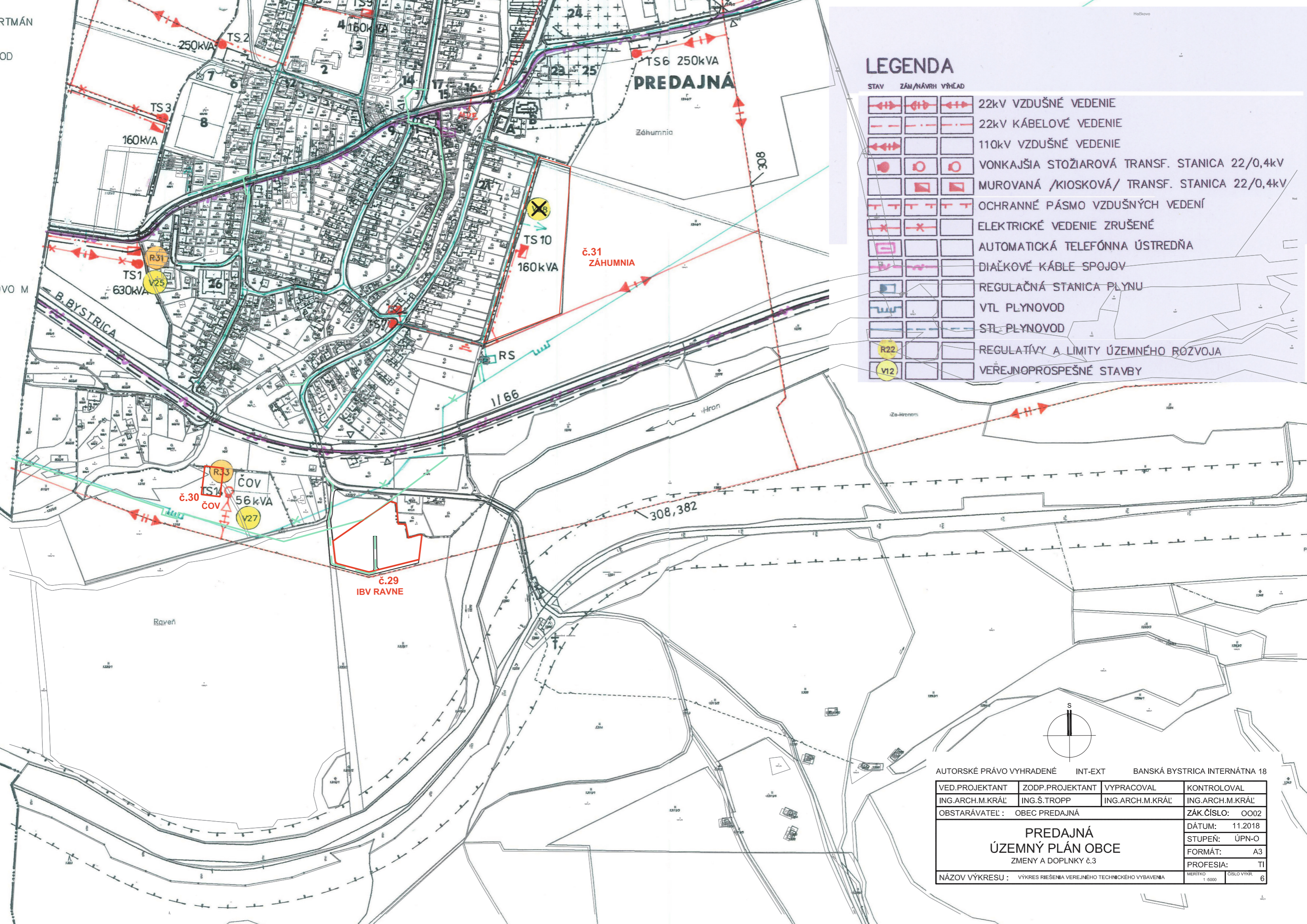


AUTORSKÉ PRÁVO VYHRADENÉ INT-EXT BANSKÁ BYSTRICA INTERNÁTNÁ 18

VED.PROJEKTANT	ZODP.PROJEKTANT	VYPRACOVAL	KONTROLOVAL
ING.ARCH.M.KRÁL'		ING.ARCH.M.KRÁL'	ING.ARCH.M.KRÁL'
OBSTARÁVATEĽ : OBEC PREDAJNÁ		ZÁK.ČÍSLO: 0002	
		DÁTUM: 11.2018	
		STUPEŇ: ÚPN-O	
		FORMÁT: A3	
		PROFESIA: D	
NÁZOV VÝKRESU : VÝKRES RIEŠENIA VEREJNÉHO DOPRAVNÉHO VYBAVENIA		MERITKO 1:5000	ČÍSLO VÝKR. 5a

PREDAJNÁ ÚZEMNÝ PLÁN OBCE ZMENY A DOPLNKY č.3

Hoškovo



LEGENDA

STAV	ZÁM/NÁVRH	VÝHLAD	OPIS
			22kV VZDUŠNÉ VEDENIE
			22kV KÁBELOVÉ VEDENIE
			110kV VZDUŠNÉ VEDENIE
			VONKAJŠIA STOŽIAROVÁ TRANSF. STANICA 22/0,4kV
			MUROVANÁ /KIOSKOVÁ/ TRANSF. STANICA 22/0,4kV
			OCHRANNÉ PÁSMO VZDUŠNÝCH VEDENÍ
			ELEKTRICKÉ VEDENIE ZRUŠENÉ
			AUTOMATICKÁ TELEFÓNNA ÚSTREDŇA
			DIAĽKOVÉ KÁBLE SPOJOV
			REGULAČNÁ STANICA PLYNU
			VTL PLYNOVOD
			STL PLYNOVOD
			REGULATÍVY A LIMITY ÚZEMNÉHO ROZVOJA
			VEREJNOPROSPEŠNÉ STAVBY

AUTORSKÉ PRÁVO VYHRADENÉ INT-EXT BANSKÁ BYSTRICA INTERNÁTNÁ 18

VED.PROJEKTANT	ZODP.PROJEKTANT	VYPRACOVAL	KONTRLOVAL
ING.ARCH.M.KRÁL'	ING.Š.TROPP	ING.ARCH.M.KRÁL'	ING.ARCH.M.KRÁL'
OBSTARÁVATEĽ : OBEC PREDAJNÁ			ZÁK.ČÍSLO: 0002
PREDAJNÁ ÚZEMNÝ PLÁN OBCE ZMENY A DOPLNKY č.3			DÁTUM: 11.2018
			STUPEŇ: ÚPN-O
			FORMÁT: A3
NÁZOV VÝKRESU : VÝKRES RIEŠENIA VEREJNEHO TECHNICKÉHO VYBAVENIA			PROFESIA: TI
			MERITKO 1:5000 ČÍSLO VÝKR. 6

TRÁLNEHO ÚZEMIA
 VANÉHO ÚZEMIA
 NNÝCH PÁSIEM VŠETKÝCH DRUHOV
 EKTY

HY A PARKOVISKÁ

TÁVKA

VEDENIE

VEDENIE

VEDENIE

AROVÁ TRANSF. STANICA 22/0,4kV

SKOVÁ/ TRANSF. STANICA 22/0,4kV

EKTRÁREŇ

O VZDUŠNÝCH VEDENÍ

NIE ZRUŠENÉ

LEFÓNNA ÚSTREDŇA

SPOJOV

NICA PLYNU

MITY ÚZEMNÉHO ROZVOJA

NÉ STAVBY

F

MSKO KATOLÍCKY

VOJNY

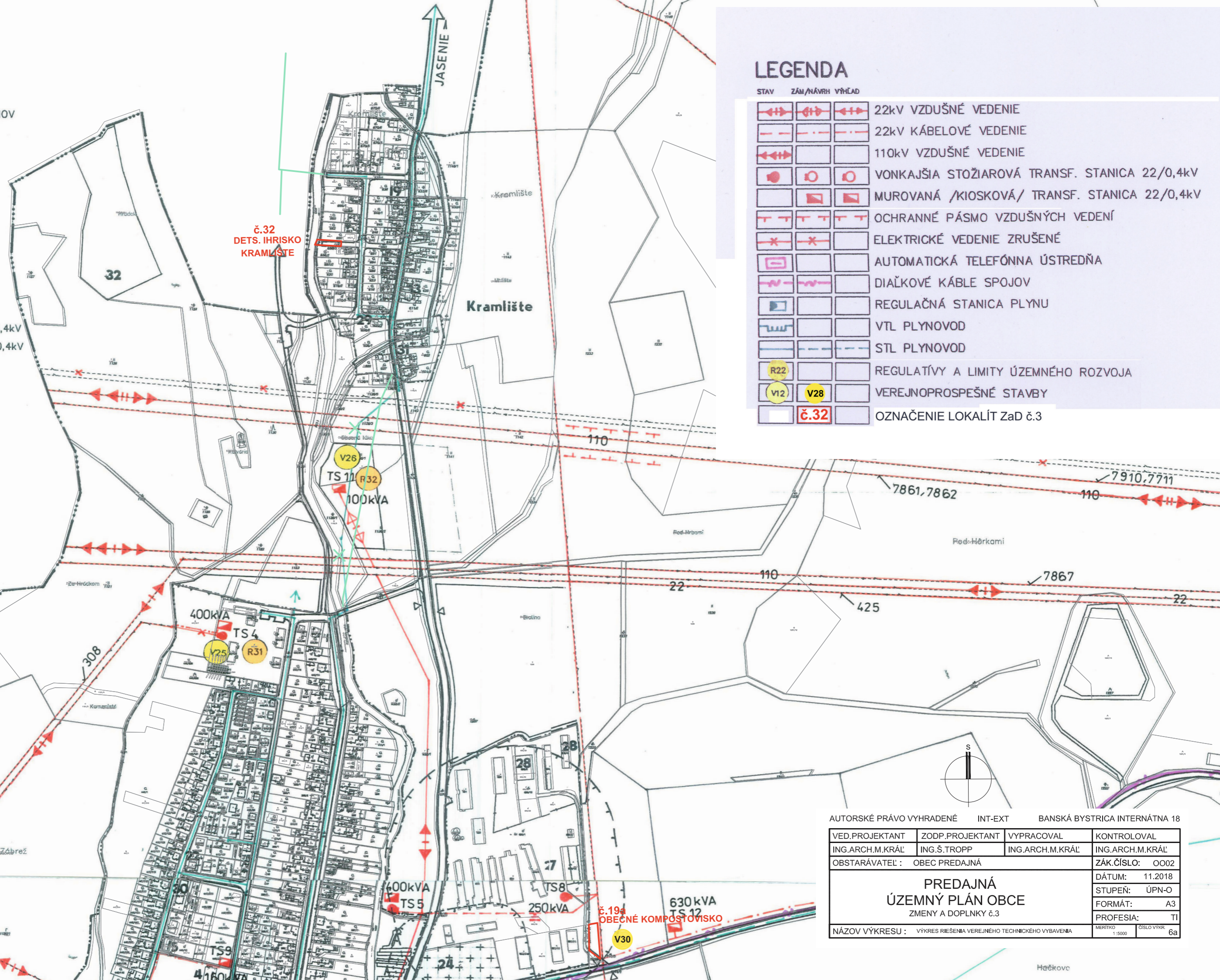
ETSKÉ JASLE

KO

ROZMETIKA/

VO

RTMÁN



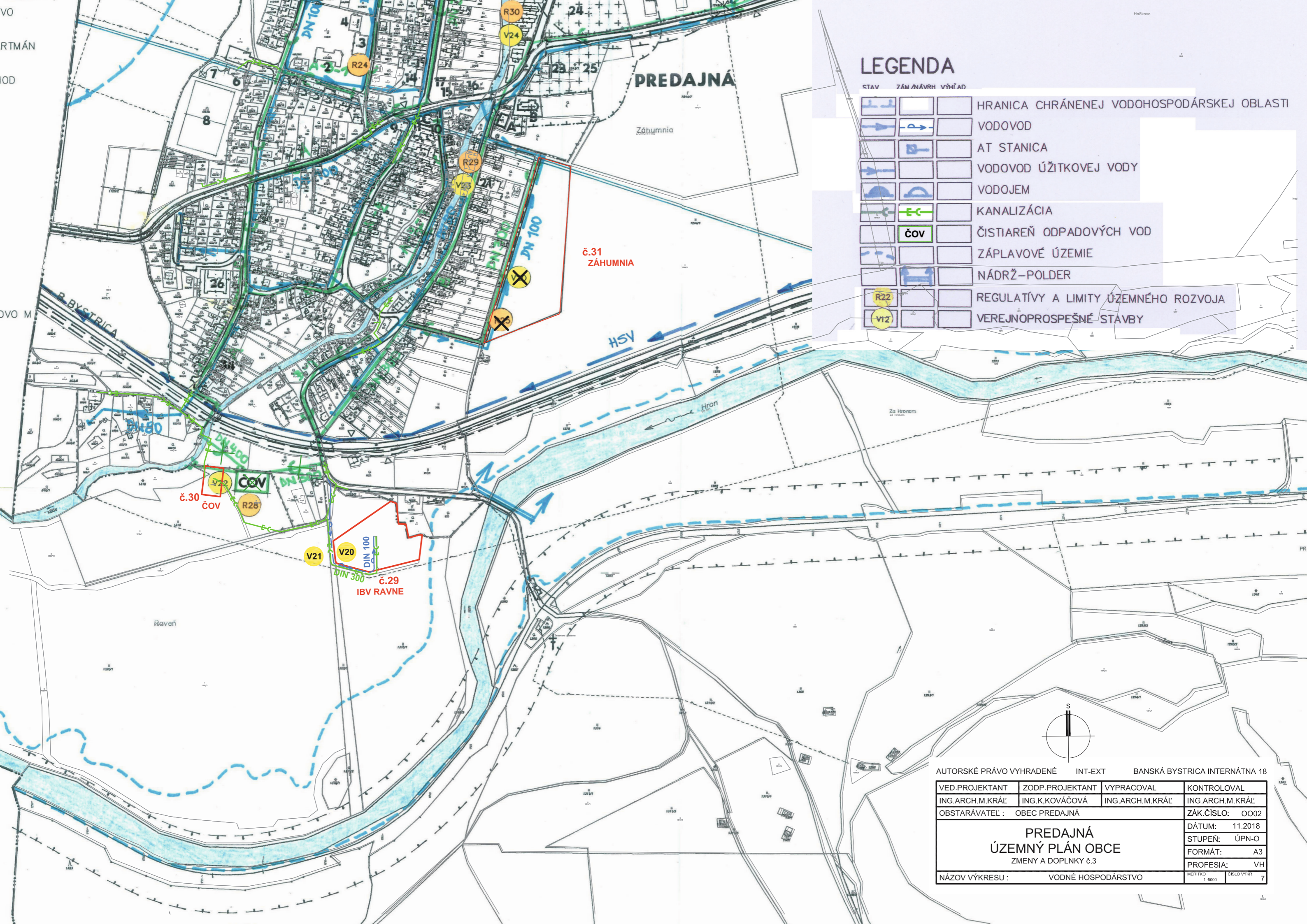
LEGENDA

STAV ZÁM/NÁVRH VÝHLAD

			22kV VZDUŠNÉ VEDENIE
			22kV KÁBELOVÉ VEDENIE
			110kV VZDUŠNÉ VEDENIE
			VONKAJŠIA STOŽIAROVÁ TRANSF. STANICA 22/0,4kV
			MUROVANÁ /KIOSKOVÁ/ TRANSF. STANICA 22/0,4kV
			OCHRANNÉ PÁSMO VZDUŠNÝCH VEDENÍ
			ELEKTRICKÉ VEDENIE ZRUŠENÉ
			AUTOMATICKÁ TELEFÓNNA ÚSTREDŇA
			DIAĽKOVÉ KÁBLE SPOJOV
			REGULAČNÁ STANICA PLYNU
			VTL PLYNOVOD
			STL PLYNOVOD
			REGULATÍVY A LIMITY ÚZEMNÉHO ROZVOJA
			VEREJNOPROSPEŠNÉ STAVBY
			OZNAČENIE LOKALÍT Zač č.3

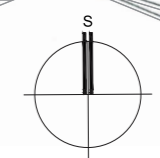
AUTORSKÉ PRÁVO VYHRADENÉ INT-EXT BANSKÁ BYSTRICA INTERNÁTNÁ 18

VED.PROJEKTANT	ZODP.PROJEKTANT	VYPRACOVAL	KONTRLOVAL
ING.ARCH.M.KRÁL	ING.Š.TROPP	ING.ARCH.M.KRÁL	ING.ARCH.M.KRÁL
OBSTARÁVATEĽ : OBEC PREDAJNÁ			ZÁK.ČÍSLO: 0002
<p style="text-align: center;">PREDAJNÁ ÚZEMNÝ PLÁN OBCE ZMENY A DOPLNKY č.3</p>			DÁTUM: 11.2018
			STUPEŇ: ÚPN-O
			FORMÁT: A3
NÁZOV VÝKRESU : VÝKRES RIEŠENIA VEREJNEHO TECHNICKÉHO VYBAVENIA			PROFESIA: TI
			MERITKO 1:5000 ČÍSLO VÝKR 6a



LEGENDA

STAV	ZÁM. NÁVRH	VÝHĽAD	LEGENDA
[Symbol]	[Symbol]	[Symbol]	HRANICA CHRÁNENEJ VODOHOSPODÁRSKEJ OBLASTI
[Symbol]	[Symbol]	[Symbol]	VODOVOD
[Symbol]	[Symbol]	[Symbol]	AT STANICA
[Symbol]	[Symbol]	[Symbol]	VODOVOD ÚŽITKOVEJ VODY
[Symbol]	[Symbol]	[Symbol]	VODOJEM
[Symbol]	[Symbol]	[Symbol]	KANALIZÁCIA
[Symbol]	[Symbol]	[Symbol]	ČOV
[Symbol]	[Symbol]	[Symbol]	ČISTIAREŇ ODPADOVÝCH VOD
[Symbol]	[Symbol]	[Symbol]	ZÁPLAVOVÉ ÚZEMIE
[Symbol]	[Symbol]	[Symbol]	NÁDRŽ-POLDER
[Symbol]	[Symbol]	[Symbol]	REGULATÍVY A LIMITY ÚZEMNÉHO ROZVOJA
[Symbol]	[Symbol]	[Symbol]	VEREJNOPROSPEŠNÉ STAVBY



AUTORSKÉ PRÁVO VYHRADENÉ INT-EXT BANSKÁ BYSTRICA INTERNÁTNÁ 18

VED.PROJEKTANT	ZODP.PROJEKTANT	VYPRACOVAL	KONTROLOVAL
ING.ARCH.M.KRÁL'	ING.K.KOVÁČOVÁ	ING.ARCH.M.KRÁL'	ING.ARCH.M.KRÁL'
OBSTARÁVATEĽ: OBEC PREDAJNÁ		ZÁK.ČÍSLO: OO02	
<p style="text-align: center;">PREDAJNÁ ÚZEMNÝ PLÁN OBCE ZMENY A DOPLNKY č.3</p>		DÁTUM: 11.2018	
		STUPEŇ: ÚPN-O	
NÁZOV VÝKRESU: VODNÉ HOSPODÁRSTVO		FORMÁT: A3	
		PROFESIA: VH	
		MERITKO 1:5000	ČÍSLO VÝKR. 7

ÁLNEHO ÚZEMIA
 NÉHO ÚZEMIA
 EJ VODOHOSPODÁRSKEJ OBLASTI
 YCH PÁSIEM VŠETKÝCH DRUHOV
 KTY

A PARKOVISKÁ

ÁVKA
 UPINOVÝ VODOVOD

EJ VODY

TAČ DO MVE

VÝCH VOD

TY ÚZEMNÉHO ROZVOJA
 É STAVBY

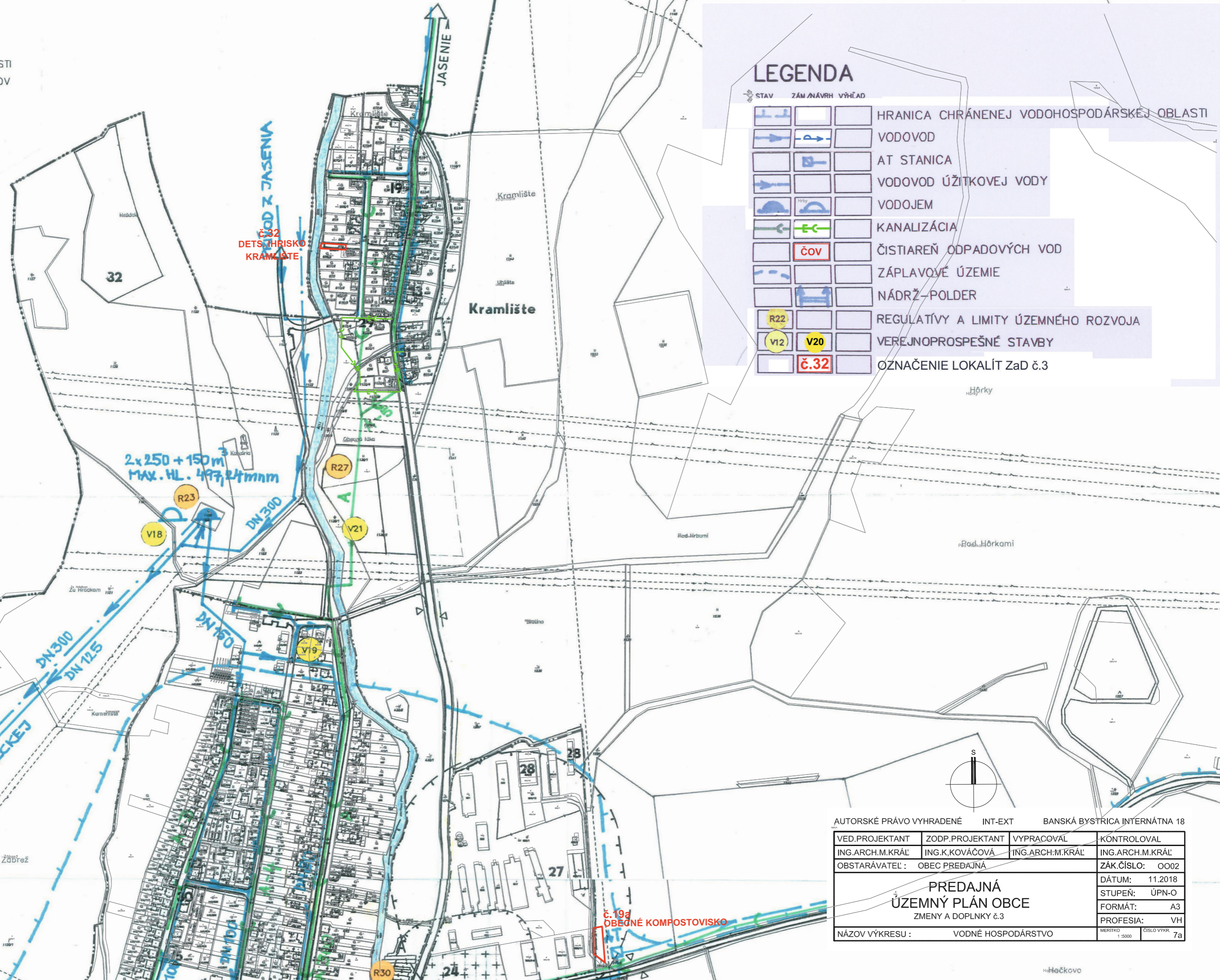
MSKO KATOLÍCKY
 VOJNY

TSKÉ JASLE
 O

OZMETIKA/
 O

LEGENDA

STAV	ZÁM. NÁVRH	VÝHLAD	
			HRANICA CHRÁNENEJ VODOHOSPODÁRSKEJ OBLASTI
			VODOVOD
			AT STANICA
			VODOVOD ÚŽITKOVEJ VODY
			VODOJEM
			KANALIZÁCIA
			ČISTIAREŇ ODPADOVÝCH VOD
			ZÁPLAVOVÉ ÚZEMIE
			NÁDRŽ-POLDER
			REGULATÍVY A LIMITY ÚZEMNÉHO ROZVOJA
			VEREJNOPROSPEŠNÉ STAVBY
			OZNAČENIE LOKALÍT ZaD č.3

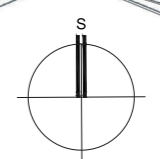
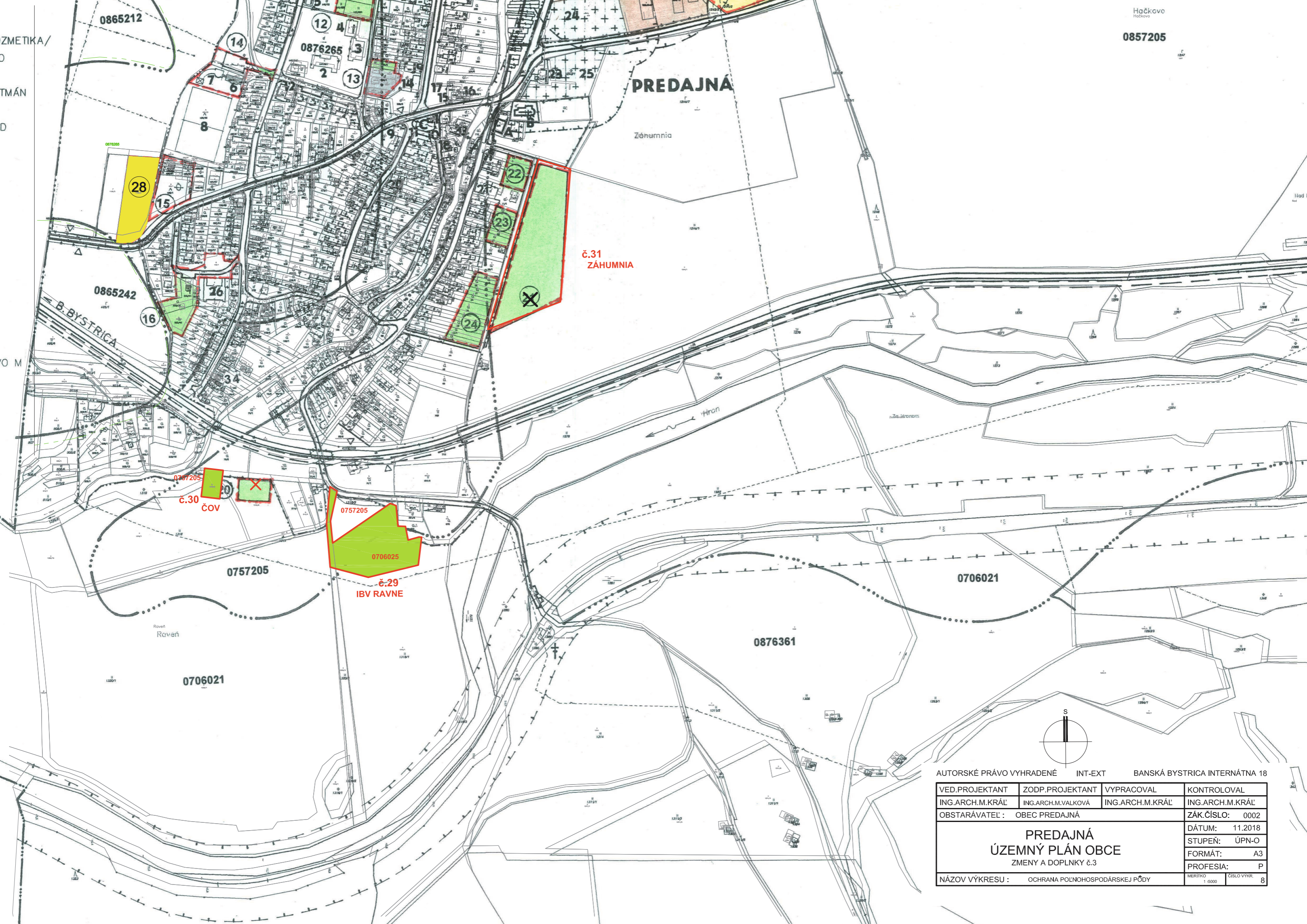


AUTORSKÉ PRÁVO VYHRADENÉ INT-EXT BANSKÁ BYSTRICA INTERNÁTNÁ 18

VED.PROJEKTANT	ZODP.PROJEKTANT	VYPRACOVAL	KONTROLOVAL
ING.ARCH.M.KRÁL'	ING.K.KOVÁČOVÁ	ING.ARCH.M.KRÁL'	ING.ARCH.M.KRÁL'
OBSTARÁVATEL : OBEC PREDAJNÁ			ZÁK.ČÍSLO: OO02
PREDAJNÁ ÚZEMNÝ PLÁN OBCE ZMENY A DOPLNKY č.3			DÁTUM: 11.2018
			STUPEŇ: ÚPN-O
NÁZOV VÝKRESU : VODNÉ HOSPODÁRSTVO			FORMÁT: A3
			PROFESIA: VH
			MERITKO 1:5000 ČÍSLO VÝKR. 7a

ZMETIKA/
D
TMÁN
D

O M

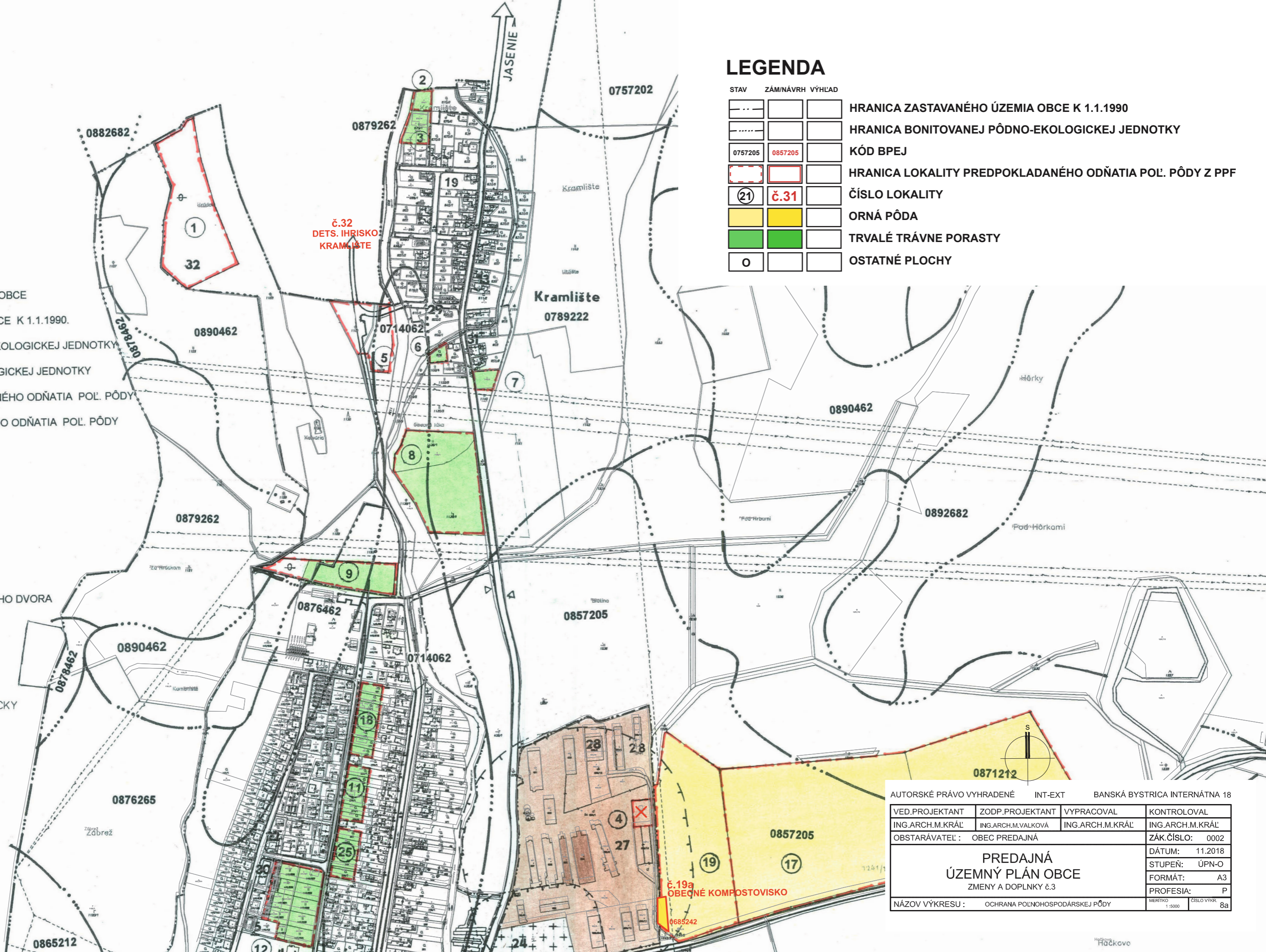


AUTORSKÉ PRÁVO VYHRADENÉ INT-EXT BANSKÁ BYSTRICA INTERNÁTNÁ 18

VED.PROJEKTANT	ZODP.PROJEKTANT	VYPRACOVAL	KONTROLOVAL
ING.ARCH.M.KRÁL'	ING.ARCH.M.VALKOVÁ	ING.ARCH.M.KRÁL'	ING.ARCH.M.KRÁL'
OBSTARÁVATEL : OBEC PREDAJNÁ			ZÁK.ČÍSLO: 0002
PREDAJNÁ ÚZEMNÝ PLÁN OBCE ZMENY A DOPLNKY č.3			DÁTUM: 11.2018
			STUPEŇ: ÚPN-O
			FORMÁT: A3
NÁZOV VÝKRESU : OCHRANA POĽNOHOSPODÁRSKEJ PŮDY			PROFESIA: P
			MERITRO 1:5000 ČÍSLO VÝKR. 8

LEGENDA

STAV	ZÁM/NÁVRH	VÝHLAD	
---			HRANICA ZASTAVANÉHO ÚZEMIA OBCE K 1.1.1990
----			HRANICA BONITOVANEJ PÔDNO-EKOLOGICKEJ JEDNOTKY
0757205	0857205		KÓD BPEJ
- - - -	- - - -		HRANICA LOKALITY PREDPOKLADANÉHO ODŇATIA POL. PÔDY Z PPF
(21)	č.31		ČÍSLO LOKALITY
Yellow	Yellow		ORNÁ PÔDA
Green	Green		TRVALÉ TRÁVNE PORASTY
O			OSTATNÉ PLOCHY



AUTORSKÉ PRÁVO VYHRADENÉ INT-EXT BANSKÁ BYSTRICA INTERNÁTNÁ 18

VED.PROJEKTANT	ZODP.PROJEKTANT	VYPRACOVAL	KONTROLOVAL
ING.ARCH.M.KRÁL'	ING.ARCH.M.VALKOVÁ	ING.ARCH.M.KRÁL'	ING.ARCH.M.KRÁL'
OBSTARÁVATEĽ : OBEC PREDAJNÁ			ZÁK.ČÍSLO: 0002
<p align="center">PREDAJNÁ ÚZEMNÝ PLÁN OBCE ZMENY A DOPLNKY č.3</p>			DÁTUM: 11.2018
			STUPEŇ: ÚPN-O
			FORMÁT: A3
PROFESIA: P			ČÍSLO VÝKR: 8a
NÁZOV VÝKRESU : OCHRANA POĽNOHOSPODÁRSKEJ PÔDY			MERITKO 1:5000

PREDAJNÁ

ÚZEMNÝ PLÁN OBCE



LEGENDA

HRANICA KATASTRÁLNEHO ÚZEMIA
HRANICA ZASTAVANÉHO ÚZEMIA
HRANICA OCHRANNÝCH PÁSEM VŠETKÝCH DRUHOV
PLOCHY A OBJEKTY ZASTAVANÉHO ÚZEMIA
PLOCHY VÝROBY, PODNIKATEĽSKÝCH AKTÍV A POĽNOHOSPODÁRSKÝCH ZARIADENÍ
PLOCHY REKREÁCIE A CESTOVNÉHO RUCHU
PLOCHY ŠPORTU, IHRISKÁ
CINTORINY
VOĽNÉ TOKY
PAMIATKOVÉ OBJEKTY
PARCELNÉ ČÍSLA
ZÁHRADY
SKLÁDKY ODPOČÍVANIA
CESTA I. TRIEDY I/66
CESTY II. TRIEDY
KOMUNIKÁCIE OBSLUŽNÉ
KOMUNIKÁCIE KŮDOVÉ
POČNÉ A LESNÉ CESTY
Hlavné komunikácie pešie, pešie priestranstvá
ODSTAVNÉ PLOCHY A PARKOVISKÁ
ZASTÁVKY SAD
IZOFOŇY DOSTUPNOSTI K ZASTÁVKAM SAD
ŽELEZNIČNÁ TRAT'
ŽELEZNIČNÁ ZASTÁVKA
IZOFOŇY HLUKU
REGULATÍVY A LIMITY ÚZEMNÉHO ROZVOJA
VEREJNOPROSPEŠNÉ STAVBY
PLOCHY PRE VEREJNOPROSPEŠNÉ STAVBY

PAMIATKOVÉ OBJEKTY ZAPÍSANÉ A NAVRHNUTÉ DO ÚZPF

- A. FARA KATOLÍČKA, B. KOSTOL RIMSKO KATOLÍČKY
- C. POMNÍK PADLÝM HRDINOM I.S.V. VOJNY
- D. CESTNÝ TUNEL ČASŤ ČELNO

OBČIANSKA VYBAVENOSŤ

1. OBECNÝ ÚRAD
2. ZÁKLADNÁ ŠKOLA
3. TELOCVIČňa
4. MATERSKÁ ŠKOLA, JEDÁLEŇ, DETSKÉ JASLE
5. OBVODNÉ ZDRAVOTNÉ STREDISKO
6. SPOLOČENSKÝ DOM
7. AMFITEÁTER, OBČERSTVENIE
8. IHRISKO
9. POTRAVINY CBÁ
10. MASIARSTVO
11. OBCHODY MIX/COOP, ODEVY, KOZMETIKA/
12. POTRAVINY COOP, POHOSTINSTVO
13. POTRAVINY KRAMLÍŠTE
14. CENTRUM VOĽNÉHO ČASU+APARTMÁN
15. REŠTAURÁCIA+HOSTINEC
16. HOSPODÁRSKE POTREBY, OBCHOD
17. TRŽNICA
18. POŠTA
19. SLUŽBY
20. KADERNÍCTVO
21. PENZION+LEKÁREŇ
22. PENZION
23. DOM SMŮTKU
24. CINTORÍN-STARÝ
25. CINTORÍN-NOVÝ

OSTATNÉ ZARIADENIA

26. LESNÁ SPRÁVA
27. AGROJAS
28. PÍLA, SLUŽBY, STOLÁRSTVO+KOVÁ
29. STOLÁRSTVO KRAMLÍŠTE
30. KENT SLOVAKIA+ELARD s.r.o.
31. MLYN
32. HRADISKO
33. MVE
34. STAVEBNINY

LEGENDA

STAV ZÁMĚNÁVRH VÝHLED

REGULATÍVY A LIMITY ÚZEM. ROZVOJA ZaD č.3

VEREJNOPROSPEŠNÉ STAVBY ZaD č.3

PLOCHY PRE VEREJNOPROSPEŠNÉ STAVBY

OZNAČENIE LOKALÍT ZaD č.3

AUTORSKÉ PRÁVO VYHRADENÉ INT-EXT BANSKÁ BYSTRICA INTERNÁTNA 18

VED.PROJEKTANT ING.ARCH.M.KRÁL'	ZODP.PROJEKTANT ING.ARCH.M.KRÁL'	VYPRACOVAL ING.ARCH.M.KRÁL'	KONTROLOVAL ING.ARCH.M.KRÁL'
OBSTARÁVATEĽ : OBEC PREDAJNÁ			ZÁK.ČÍSLO: 0002
<p style="text-align: center;">PREDAJNÁ ÚZEMNÝ PLÁN OBCE ZMENY A DOPLNKY č.3</p>			DÁTUM: 11.2018
			STUPEŇ: ÚPN-O
NÁZOV VÝKRESU : SCHEMA ZÁVAZNÝCH ČASŤÍ A VEREJNO PROSPESNÝCH STAVIEB			FORMÁT: A3
			PROFESIA: U
			MERITKO ČÍSLO VÝKR. 9