

Program hospodárskeho, sociálneho a kultúrneho rozvoja obce

na roky 2007 – 2013

PREDAJNÁ



Foto: Pavel Beraxa

Spracovateľ:

ET Service
Michaela Heretová

📍 Ždiarska 12, 976 66 Polomka

☎ 0903 843 188

@ michaela@polomcacia.sk

Program hospodárskeho, sociálneho a kultúrneho rozvoja obce Predajná na roky 2007 – 2013

Úvod.....	4
Dôvody a ciele obstarania	4
Vymedzenie územia	4
Základná charakteristika územia	4
Metodický postup spracovania dokumentu	6
Metodický postup	6
Pracovná skupina.....	6
Audit zdrojov	7
1. Prírodné podmienky a zdroje	8
1.1. Zemepisná poloha	8
1.2. Klimatické podmienky	8
1.3. Pôda	8
1.4. Lesy	9
1.5. Voda	9
1.6. Chránené oblasti	9
1.7. Biodiverzita – chránené rastliny a živočíchy	10
1.8. Kvalita životného prostredia	10
2. Kultúrne a historické zdroje	11
2.1. História	11
2.2. Kultúra.....	11
3. Ľudské, spoločenské zdroje, inštitúcie	13
3.1. Demografické charakteristiky	13
3.2. Vierovyznanie	16
3.3. Národnostné a etnické skupiny, ich vzájomné postavenie	16
3.4. Stupeň a druh vzdelania, školstvo	17
3.5. Zamestnanosť	19
3.6. Nezamestnanosť	21
3.7. Bankový a iný finančný sektor	22
3.8. Postoje, názory a potreby občanov	23
4. Materiálne zdroje	25
4.1. Bývanie a bytový fond	25
4.1.1. Vybavenie obývaných bytov	28
4.2 Technická infraštruktúra	31
4.3. Komunikačná infraštruktúra.....	31
4.4. Infraštruktúra voľného času	31
4.4.1. Šport	31
4.4.2. Kultúra.....	32
4.4.3. Spolková činnosť.....	32
4.5. Vysporiadanie vlastníckych vzťahov, ROEP, ÚPD	32
Zoznam použitej literatúry	33
Zdroje	33

Analýzy	34
SWOT analýza	35
Problémová analýza	36
Rozvojová stratégia	37
Vízia	38
Ciele a opatrenia	39
Strategické a špecifické ciele, opatrenia – grafické zobrazenie	40
Akčný plán - aktivity	41
Opatrenie 1.1.1.: Podpora vzdelávania a osvetu.	41
Opatrenie 1.1.2.: Podpora kultúrnych a spoločenských aktivít zameraných na historické a kultúrne dedičstvo obce a regiónu.	42
Opatrenie 1.1.3.: Podpora verejnoprospešných občianskych aktivít.	43
Opatrenie 1.1.4.: Podpora lepšej komunikácie medzi občanmi navzájom a medzi občanmi a vedením obce	44
Opatrenie 1.2.1.: Podpora výchovy a vzdelávania so zameraním na ochranu a tvorbu životného prostredia.	45
Opatrenie 1.2.2.: Podpora ekonomického a iného zvýhodnenia občanov s lepším vzťahom k životnému prostrediu.	46
Opatrenie 1.2.3.: Podpora individuálnych a skupinových aktivít na ochranu, zlepšenie a tvorbu životného prostredia.	47
Opatrenie 1.3.1.: Podpora podnikateľov v zavádzaní nových a zlepšovaní existujúcich služieb.	48
Opatrenie 1.3.2.: Podpora sociálnych a iných neziskových služieb.....	49
Opatrenie 1.4.1.: Podpora verejno - súkromných partnerstiev v obci a regióne.	50
Opatrenie 1.4.2.: Podpora budovania miestnej infraštruktúry a investovania do verejných statkov.	51
Opatrenie 1.4.3.: Podpora investícií zameraných na tvorbu pracovných miest a zlepšovanie pracovných podmienok.....	52
Obrazová príloha	53
Erb obce Predajná.....	54
Obecná vlajka	54
Mapka	54
Fotografie	55

Úvod

Dôvody a ciele obstarania

Vedenie obce Predajná sa v roku 2006 rozhodlo vytvoriť základný východiskový dokument pre trvalo udržateľný rozvoj svojho územia Program hospodárskeho, sociálneho a kultúrneho rozvoja obce (PHSR).

Úlohou dokumentu a zároveň systematického plánovania je pomôcť vytvoriť podmienky na zlepšenie kapacity účinnejšieho a systémového využívania vnútorných zdrojov, na čerpanie prostriedkov zo štrukturálnych fondov, ako aj iných vonkajších zdrojov v prospech komplexného a všestranného rozvoja obce Predajná.

Na základe vytvoreného dokumentu je možné programovať územný a integrovaný rozvoj trvalo udržateľným spôsobom, pripraviť územie a budovať jeho kapacity pre absorpciu nových technológií, služieb a rôznych ponúk a príležitostí pre zvýšenie kvality života obyvateľov v obci.

Hlavným dôvodom obstarania auditu zdrojov obce Predajná bolo, že tento dokument je základným a najdôležitejším dokumentom, ktorý mapuje a hodnotí východiskovú situáciu riešeného územia a je nevyhnutne potrebný pre programovanie rozvoja územia.

Obec Predajná spolupracuje a v nasledujúcich rokoch plánuje systematicky rozvíjať spoluprácu so susednými obcami, obcami mikroregiónu Chopok – juh, ako aj obcami okresu Brezno, nakoľko ju pokladá za dôležitý prvok rozvoja a stabilizácie rastu životnej úrovne svojich občanov v rámci územných štruktúr.

Vymedzenie územia

Obec Predajná sa nachádza v centrálnej časti Slovenska, v Banskobystrickom kraji, v okrese Brezno.

Kataster obce leží na severe v pohorí Nízke Tatry, na juhu v masíve Slovenské rudohorie. Horstvá oddeľuje rieka Hron, pretekajúca územím obce z východu na západ, nie však intravilánom obce.

Územím prechádza štátna cesta 1. triedy I/66 z Banskej Bystrice do Brezna (smer západ – východ), len okrajovo sa dotýka zastavaného územia. Intravilánom obce prechádza štátna cesta 3. triedy III/06648, ktorá križuje cestu 1. triedy pred vstupom do obce, prechádza jej centrom a je hlavnou prístupovou cestou do obce Jasenie. Táto cesta obec spája aj s obcou Nemecká. Cez obec pri cintoríne prechádza cesta 3. triedy III/06657, spájajúca Predajnú- s obcou Podbrezová, časť Lopej a obcou Dolná Lehota.

Katastrom obce prechádza železničná trať (smer západ – východ, Banská Bystrica – Červená Skala). Od centra obce je vzdialená 2 km smerom na juh.

Základná charakteristika územia

Riešené územie má rozlohu 2 320 ha. Lesy tvoria 59% územia. Ostatná pôda sa využíva ako pasienky, orná pôda na pestovanie obilnín, zemiakov a technických plodín. Chová sa tu hovädzí dobytok – zväčša mliečne, ale i mäsové typy a ovce, z ktorých sa zužitkováva mäso, mlieko a vlna.

Časť extravilánu obce na severe leží v ochrannom pásme Národného parku nízke Tatry a v južnej časti zas v ochrannom pásme CHKO Poľana.

Najbližšie administratívne centrum je okresné mesto Brezno, vzdialené 20 km. Predajná podľa administratívno - správneho členenia patrí do okresu Brezno. Obyvatelia uspokojujú svoje potreby (nákupy, zdravotnícke, bankové, poisťovacie a iné služby) v okresnom meste Brezno, alebo v krajskom meste Banská Bystrica, vzdialenom od obce 29 km.

Pracovné príležitosti pre obyvateľov obce sú v prevažnej miere mimo nej, a to v spomínaných mestách Brezno a Banská Bystrica a tiež v Železiarňach Podbrezová v Podbrezovej, ktoré sú v súčasnosti najväčším zamestnávateľom v blízkom regióne.

Medzi miestne zaujímavosti patrí prírodná rezervácia Predajnianska slatina, prírodné pamiatky Jajkovská suť a Predajnianske vodopády. Súčasťou tejto prírodnej pamiatky je aj technická pamiatka Kelemenov tunel, jediný tunel v strednej Európe na lesnej ceste. Pamiatky a rezervácia spadajú do 5. stupňa ochrany. V lokalite Hrádok sa nachádza neprístupný jaskynný systém, našli sa tu archeologické artefakty z obdobia Rímskej ríše, ale aj skorších období. Na Hrádku sa nachádza Kalvária zo začiatku 19. storočia (obnovená v ostatných rokoch), ktorá je pútnickým miestom.

Obec vydáva občasník Predajnianske zvesti, organizuje viaceré spoločenské podujatia, alebo sa podieľa na ich organizácii.

Metodický postup spracovania dokumentu

Metodický postup

Program hospodárskeho, sociálneho a kultúrneho rozvoja (PHSR) obce Predajná na roky 2006 – 2013 bol vytvorený so zapojením verejnosti.

Obyvatelia obce boli informovaní o plánovanom procese v miestnej tlači, prostredníctvom miestneho rozhlasu a vývesných tabúl. Boli pozvaní na informačné stretnutia.

V obci sa uskutočnili dve informačné stretnutie, kde bola predstavená metodika a časový harmonogram prác, a tiež bola vysvetlená potreba a význam takéhoto dokumentu pre obec a občanov.

Občania boli do procesu tvorby PHSR zapojení dvomi spôsobmi.

Prostredníctvom komunitného prieskumu vyjadrili svoje názory, postrehy, potreby a návrhy, ktoré slúžili pri tvorbe vízie a pri spracovaní SWOT analýzy a následne sa z nich vychádzalo aj pri ďalších častiach dokumentu. Informácie o názoroch a postojoch občanov sú v časti Audit zdrojov na strane 7. Viac ako desať ľudí bolo do komunitného prieskumu zapojených ako dobrovoľníci – anketári.

Z občanov bola zostavená pracovná skupina tak, aby v nej boli zastúpení miestni podnikatelia a živnostníci, miestni aktivisti – zástupcovia miestnych mimovládnych organizácií a spolkov, alebo ako osoby a zástupcovia miestnej samosprávy (vedenia obce), teda starostka, poslanci obecného zastupiteľstva a členovia komisií pri miestnom zastupiteľstve. Členovia pracovnej skupiny pracovali zdarma vo svojom voľnom čase.

Pracovné stretnutia sa konali v jedno alebo dvojtýždenných intervaloch vo večerných hodinách. Boli facilitované spracovateľkou PHSR. V práci boli využívané metódy: diskusia, argumentácia, analýza, syntéza. K výsledkom a dohodám dochádzalo konsenzom.

Audit zdrojov bol spracovaný na základe štatistických údajov zo sčítania obyvateľstva v roku 2002 Štatistického úradu SR, údajov poskytnutých Obecným úradom v Predajnej a údajov z internetu.

Vízia bola vytvorená nasledovnou metódou: súčasný stav v jednotlivých oblastiach života bol ohodnotený na stupnici 1 až 5 (oznámkované ako v škole, 1 – najlepšie, 5 – najhoršie). Vízia bola navrhnutá ako stav ohodnotený na jednotku. Pri tvorbe vízie sa tiež vychádzalo z výsledkov komunitného prieskumu.

SWOT analýza bola spracovávaná členmi pracovnej skupiny s použitím výstupov z komunitného prieskumu. Boli určené slabé a silné stránky obce, príležitosti pre rozvoj a ohrozenia rozvoja.

Problémová analýza bola urobená skupinou nasledovne: Pracovná skupina urobila zoznam problémov. Podobné problémy zatriedila do skupín a skupinu pomenovala ako jeden problém. Problémy potom vytriedila na základe toho, čo je v obci možné a potrebné riešiť. Zaoberala sa tým, ktoré problémy sú príčinami a ktoré následkami, teda aký je súvis problémov v obci a z toho vyplývajúca kauzalita. Pracovná skupina nakoniec porovnávala jednotlivé problémy navzájom na základe závažnosti a zostavila poradie problémov podľa závažnosti a potreby riešenia.

Ciele vytvorili členovia pracovnej skupiny na základe problémovej analýzy.

Opatrenia boli navrhnuté pracovnou skupinou na dosiahnutie cieľov na základe miestnych pomerov a možností v obci.

Akčný plán bol zostavený z aktivít plánovaných jednak vedením obce, vychádzajúcich z rozpočtových možností a z aktivít navrhnutých pracovnou skupinou tak, aby dôsledne zodpovedali jednotlivým opatreniam a aby účinne prispeli k dosiahnutiu cieľov. Akčný plán je flexibilná časť PHSR, ktorú je potrebné dopĺňať na základe meniacich aktuálnych podmienok a dostupnosti zdrojov.

Pracovná skupina

Fekiač Ján	Nezbeda Milan	Chamko Ján
Ing. Čontofalská Tatiana	Kortán Václav	Gajdoš Štefan
Dudová Marta	Púchyová Želmíra	Macko Štefan
Šulková Božena	Rybár Karol	Košíková Anna
Košíková Katarína	Moravčíková Oľga	Mattošová Jana
Čuma Stanislav	Kukučková Ivana	
Barbieriková Dana		

Zoznam členov pracovnej skupiny je zostavený na základe účasti na stretnutiach (od najvyššej).

Audit zdrojov



Foto. Pavel Beraxa

1. Prírodné podmienky a zdroje

1.1. Zemepisná poloha

Obec Predajná sa nachádza v centrálnej časti Slovenska.

Kataster obce leží na severe v pohorí Nízke Tatry. V pozadí obce sa týči vyhľadávaný cieľ turistov Chabenec (1955 m.n.m.). Je to mohutný horský masív hôľneho reliéfu v žulovom jadre pohoria s pretiahnutým vrcholovým hrebeňom dvíhajúcim sa medzi sedlom Ďurková a Kotliskami, odkiaľ naň vedú značkované chodníky. Z vrcholu je veľmi široký a krásny kruhový výhľad. V blízkosti Chabence sa nachádza útulňa Pod sedlom Ďurková.

Na juhu sa kataster obce nachádza v masíve Slovenské rudohorie. Nad obcou sa stretávajú Veporské vrchy s Poľanou. Tu je turistami vyhľadávaný Vepor (1277 m.n.m.) a Hrb (1255 m.n.m.) s blízkym zariadením Chata pod Hrbom.

Horstvá oddeľuje rieka Hron, pretekajúca územím obce z východu na západ, nie však intravilánom obce.

Zo severu na juh preteká obcou výdatný potok Jasenica, ktorá sa vlieva do Hrona. (Použitá literatúra: 1., zdroj: 7.)

1.2. Klimatické podmienky

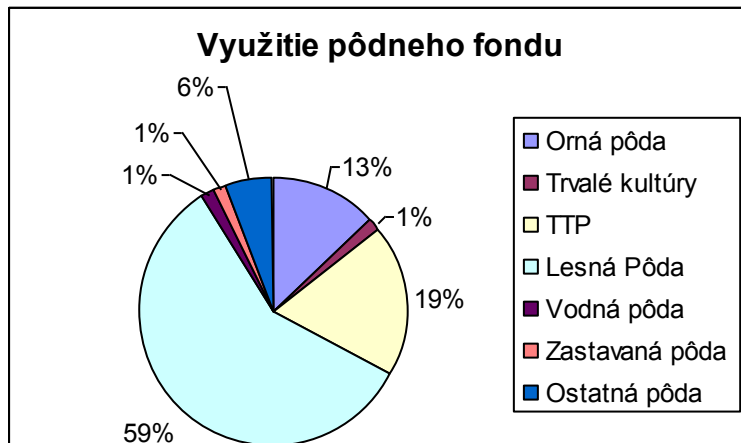
Územie obce patrí do mierne chladnej klimatickej oblasti, len jeho malá časť patrí do chladnej až studenej horskej oblasti. Priemerná ročná teplota vzduchu sa tu pohybuje v rozmedzí 6 – 7 °C. Priemerná teplota v mesiaci júl je 14 °C, priemerné januárové teploty sú – 5 °C. V lete máva územie v priemere 20 letných dní (nad 25°C), počas teplejších rokov ich býva do 30. Tropické dni (nad 30 °C) sa tu vyskytujú zriedka – maximálne 10 počas veľmi teplého leta. Najslnečnejšími mesiacmi sú júl a august. Priemerný ročný úhrn zrážok je 900 mm. Najdaždivejšími mesiacmi sú jún a júl, kedy sa vyskytujú krátke výdatné dažde, často v podobe búrok. Snehová pokrývka sa počas roka vyskytuje 100 až 140 dní, približne od polovice novembra do konca marca. Prevládajúci smer vetra v území je severovýchodný a severozápadný. (Použitá literatúra: 1.)

1.3. Pôda

Kataster obce prevažne tvoria kyslé lesné pôdy (kambizeme). 59% územia tvoria zmiešané lesy. Ostatná pôda sa prevažne využíva ako pasienky. Prevažuje chov hovädzieho dobytku – druhy na produkciu mlieka, ojedinelo aj horské mäsové typy bez produkcie mlieka a chov oviec, z ktorých sa zužitkováva mäso, mlieko a vlna. V menšej miere sa tu pestujú obilniny a zemiaky a technické plodiny. Pôda je obhospodarovaná poľnohospodárskym podnikom Agrojas, s.r.o. Predajná (bývalý ŠM) a v menšej miere súkromne hospodáriacimi roľníkmi. Ako je možné vidieť v tabuľke 1.3.1. a prehľadne v grafe 1.3.1, poľnohospodárska pôda je prevažne využívaná na pasienky – trvalé trávnaté porasty (TTP), menej ako orná pôda. Nepoľnohospodársku pôdu tvoria lesy. (Použitá literatúra: 1, zdroj: 1)

Tabuľka 1.3.1.: Využitie pôdneho fondu v rámci katastra obce Predajná

Kataster	Spolu	Poľnohospodárska pôda (ha)				Nepoľnohospodárska pôda (ha)				
		Orná pôda	Trvalé kultúry	TTP	Spolu	Lesná Pôda	Vodná pôda	Zastavná pôda	Ostatná pôda	Spolu
Predajná	2320	303	33	431	767	1353	33	29	138	1553

Graf: 1.3.1.: Využitie pôdneho fondu v rámci katastra obce Predajná

1.4. Lesy

59% územia tvoria zmiešané lesy, popri toku Hrona sa nachádzajú lužné lesy. Vo vyšších polohách Nízkyh Tatier sa nachádzajú smrekové lesy. Lesy v okolí obce sú využívané na ťažbu dreva.

Štruktúru lesnej vegetácie charakterizujú porasty 3. až 6. vegetačného lesného stupňa t.z. dubovo-bukového, bukového, jedľovo-bukového a smrekovo-bukovo-jedľového, v ktorých je zastúpené bukové hospodárstvo živných stanovišť, bukové hospodárstvo exponovaných stanovišť, smrekové alebo borovicové hospodárstvo kyslých stanovišť stredných polôh, smrekové alebo bukové hospodárstvo živných stanovišť stredných polôh, smrekové hospodárstvo živných stanovišť vyšších polôh a smrekové hospodárstvo živných stanovišť horských polôh.

Najväčším vlastníkom lesov v riešenom území sú Štátne lesy SR. Ďalšími vlastníkmi, aj keď podstatne menšími, sú rímsko-katolícka cirkev, urbariát - pozemkové spoločenstvo a súkromní vlastníci. (Použitá literatúra:1., zdroj: 1, 7).

1.5. Voda

Obec má vybudovaný skupinový vodovod (spolu s obcami Jasenie a Nemecká). Nemá vlastný zdroj pitnej vody.

Z juhu obteká obec rieka Hron, pretekajúca územím z východu na západ, nie však intravilánom obce.

Zo severu na juh preteká obcou výdatný potok Jasenica (prameniaci v Nízkyh Tatrách), ktorý sa vlieva do Hrona. Tento potok je aj zdrojom výroby elektrickej energie pre potreby podnikov Železiarne Podbrezová, a.s.. V priľahlých dolinách sa nachádzajú menej výdatné potoky, ktoré sú tak isto prítokmi Hrona.

Územie so svojimi vodnými tokmi spadá do povodia Hrona. (Použitá literatúra: 1., Zdroj 1)

1.6. Chránené oblasti

Časť extravilánu obce na severe leží v ochrannom pásme Národného parku nízke Tatry a v južnej časti zas v ochrannom pásme CHKO Poľana.

Nachádza sa tu prírodná rezervácia Predajnianska slatina (chránený celok o výmere 11,35 ha), prírodné pamiatky Jajkovská suť (chránené územie bolo vyhlásené na ochranu prechodného rašeliniska ako zriedkavého typu biotopu, 4ha) a Predajnianske vodopády (sú v nadmorskej výške 725 m n. m., prvý s výškou 5 m a druhý s výškou 2,5 m. Nachádzajú sa v doline Predajnianske Čelno pod tunelom – vedie k nim značková cesta. Ich výmera je 11,70 ha. Súčasťou tejto prírodnej pamiatky je aj technická pamiatka Kelemenov tunel, jediný tunel v strednej Európe na lesnej ceste.).

V piatom stupni ochrany sa nachádza 74 ha katastra, čo sú 3% územia. Ostatné územie sa nachádza v druhom stupni (pravý – severný breh Hrona, masív Nízke Tatry) a v prvom stupni ochrany prírody (ľavý – južný breh Hrona, masív Slovenské rudohorie). (Použitá literatúra:1., zdroj: 1, 7).

1.7. Biodiverzita – chránené rastliny a živočíchy

V riešenom území je chránených viac ako 90 druhov rastlín a viac ako 280 živočíchov.

Zoogeograficky územie patrí do západokarpatského úseku podproviencie karpatských pohorí. Žijú tu takmer všetky západokarpatské horské a vysokohorské druhy, z ktorých viaceré sú endemické a reliktné. Domov tu nachádzajú vzácne druhy hmyzu a iného drobného živočíšstva, ale i veľké cicavce, vzácne šelmy a početné vtáctvo.

Nízke Tatry a Slovenské rudohorie patria k oblastiam s najvyšším počtom rastlinných druhov na Slovensku. Pre svoje botanické hodnoty sú časti území zaradené medzi významné botanické územia Slovenska. Vo flóre národného parku Nízke Tatry prevažujú horské druhy, ale významné zastúpenie majú aj vysokohorské (alpínske) rastliny. Do častí územia nachádzajúcich sa v údolí Hrona (prenikajú tiež druhy teplomilné a sucho znášajúce druhy. (Použitá literatúra:1., zdroj: 1, 7).

1.8. Kvalita životného prostredia

Väčšina katastra spadá do prostredia narušeného, časť až do silne narušeného činnosťou človeka.

Nedostatky sú zatiaľ vo všeobecnom právnom povedomí obyvateľov a návštevníkov – vznikajú nezákonné skládky TKO, odpad sa vo všeobecnosti netriedi, alebo len obmedzene. Tieto nedostatky však významne neovplyvňujú na kvalitu životného prostredia. Väčšími znečisťovateľmi boli v minulosti priemyselné podniky v okolí, najmä Železiarne Podbrezová, a.s. a Petrochema, a.s. Dubová. Dopady tohto znečistenia sú markantné ešte aj v súčasnosti (skládky gudrónov, zasiahnutý tok a brehy Hrona, spád popolčeka na okolité lesy). (Použitá literatúra:1., zdroj: 1, 7).

2. Kultúrne a historické zdroje

2.1. História

Prvá písomná zmienka o obci je z roku 1284. Predajná patrila Lupčianskemu panstvu. V roku 1358 bol richtárom Petrik, ktorý patril k významným osobnostiam obce.

Archeologické nálezy z lokality Hrádok poukazujú na to, že územie dnešnej Predajnej bolo osídlené už v štvrtohorách, významné sú objavy mincí – denárov z obdobia Rímskej ríše za vlády cisára Konštantína.

Obyvateľstvo ťažilo železnú rudu, neskôr sa živilo prácou v lesoch, chovom dobytkom a oviec. Pestovalo obilniny, strukoviny a od druhej polovice 18. storočia aj zemiaky. Známe bolo aj výrobou čipiek.

Najstaršou stavebnou historickou pamiatkou je gotický kostol z 15. storočia s renesančnou kamennou krstiteľnicou zo 16. storočia. Za pozornosť stojí aj budova fary, postavená roku 1777 v rokokovom slohu. Je prikrytá stupňovitou manzardovou strechou. Na výstavbu tejto strechy finančne prispela aj panovníčka Mária Terézia. (Zdroj: Zuzana Demeterová, diplomová práca, 2002, Katolícka univerzita v Ružomberku.)

Zvyšky Kalvárie na Hrádku sú z druhej polovice 19. storočia. Kaplnka Sedembolestnej Panny Márie a 14 zastavení krížovej cesty, ako aj jaskyňa Panny Márie Lurdskej sa začali stavať v roku 1861. Dokončená a posvätená bola Kalvária v auguste 1873. Po štyridsiatich rokoch chátrania, bola obnovená v rokoch 1991 – 1992. Z obdobia pôvodnej Kalvárie sa zachovali stromoradia líp a jaskyňa Panny Márie Lurdskej.

V obci sa narodil významný národný dejateľ z obdobia obrodovania Juraj Pejko (1816 – 1893). V Predajnej okrem svojich študijných rokov prežil takmer celý život. Pracoval na súde v Budapešti, bol advokátom v Predajnej a slúžnym v Brezne. Písal ľúbostné básne, prírodnú lyriku a texty (popevky) na ľudovú nôt. Niektoré zľudoveli a zachovali sa do dnešných čias. Najznámejšie sú Trenčianske (pôvodne predanské) hodiny smutno bijú, Na trenčianskom (pôvodne na predanskom) moste a Ešte raz sa obzrieť mám k tým zvolenským záhradám.

V období po 2. svetovej vojne mala Predajná bohatú činnosť ochotníckeho divadla, ktorá trvala do šesťdesiatych rokov 20. storočia. Ako jedna z mála obcí v tomto období mala kino.

Od roku 2005 obec opäť používa svoj erb, ktorého história siaha do začiatku 17. storočia. Za zmienku stojí aj skutočnosť, že v nájdennej historickej pečati sa Predajná označuje ako „oppidum“, čiže mestečko. V minulosti mala Predajná aj niektoré výsady, ktoré sú označované ako mestské práva (jarmoky, trh s dobytkom, varenie piva).

(Zdroj: 1, 7, použitá literatúra: 2)

2.2. Kultúra

V obci sa nezachovali pôvodné ľudové tradície a kroj, nakoľko Predajná svojím postavením a čiastočnými mestskými právami zastávala medzi okolitými obcami v minulosti administratívne a obchodné centrum a to spôsobovalo, že jej obyvatelia viedli modernejší spôsob života.

V minulosti sa v Predajnej usporadúvali významné jarmoky, ktoré boli zároveň príležitosťou pre kultúrne a spoločenské aktivity.

V súčasnosti v obci pôsobí detský folklórny súbor Bocianik.

V obci sa pri rôznych príležitostiach konajú kultúrne a spoločenské podujatia, ktoré usporadúva Obec, základná a materská škola, alebo záujmové spolky. V regióne sú známe najmä výstavy tvorivosti a šikovných rúk miestnych obyvateľov.

V obci v súkromnom vlastníctve sa nachádzajú technické pamiatky: pivovar, kováčska dielňa.

V tabuľke 2.2.1. sa nachádza súpis historických a kultúrnych zariadení v obci. (Zdroj: 1, 7)

Tabuľka 2.2.1.: Súpis obce Predajná

Názov objektu:	Počet:	Poznámka:
Kultúrny dom	1	Postavený v roku 1975
Knižnica	1	
Kostol	1	
Kaplnka	3	
Kalvária	1	
Farský úrad	1	
Park	1	
Archeologické nálezisko	1	
Technická pamiatka	2	
Významný hrob	1	

3. Ľudské, spoločenské zdroje, inštitúcie

3.1. Demografické charakteristiky

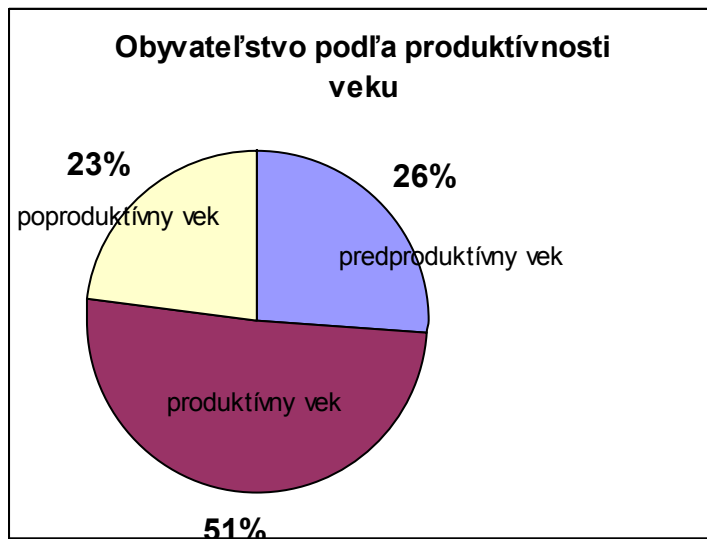
V obci žije 1 358 obyvateľov (700 žien) (r.2008). Obec má vyrovnaný, alebo len veľmi mierne klesajúci stav obyvateľstva – nie je tu ani mimoriadny prírastok, ani úbytok obyvateľstva. To svedčí o tom, že tu nie je prestaranuté obyvateľstvo v prevahe. Obyvateľov v produktívnom veku je viac ako 50%, čo je pozitívny ukazovateľ. Je predpoklad, že v budúcnosti produktívnych obyvateľov bude narastať, keďže sa bude zvyšovať veková hranica odchodu do dôchodku.

Nasledujúca tabuľka 3.1.1 uvádza percentuálne zastúpenie predproduktívneho obyvateľstva, produktívneho a poproduktívneho obyvateľstva. Údaje sú uvedené aj jednotlivo za mužov a za ženy. Nasledujúce grafy stav názorne ilustrujú. (Zdroj: 2)

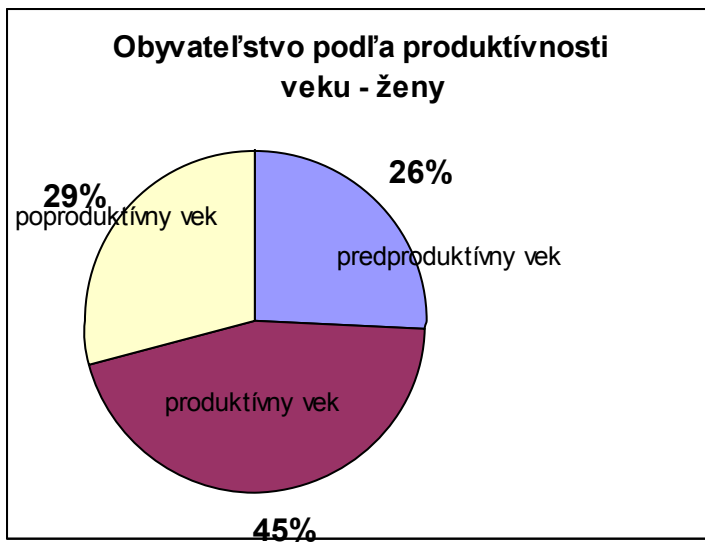
Tabuľka 3.1.1.: Zloženie obyvateľstva podľa produktívneho veku v obciach, rok 2002

Predajná	OBYVATEĽSTVO			SPOLU
	predproduktívne	produktívne	poproduktívne	
Muži	171	368	105	644
Ženy	181	316	205	702
spolu	352	684	310	1346

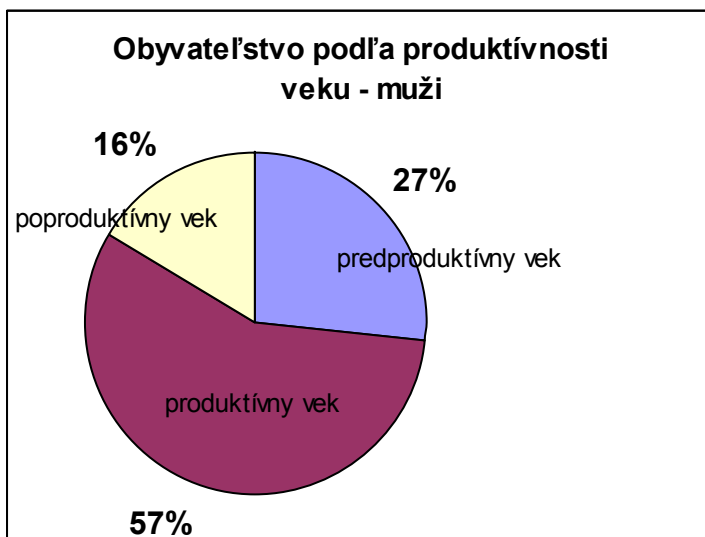
Graf: 3.1.1.: Obyvateľstvo obce Predajná podľa produktívnosti veku



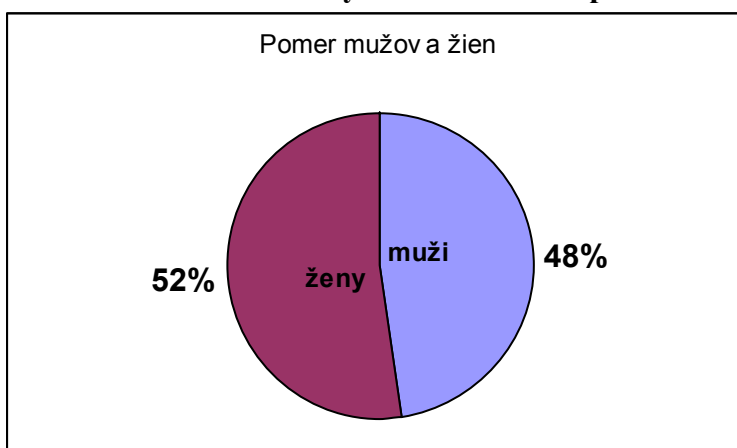
Graf 3.1.2.: Zloženie obyvateľstva podľa produktívneho veku - ženy



Graf 3.1.3.: Zloženie obyvateľstva podľa produktívneho veku - muži



Graf 3.1.4.: Zloženie obyvateľstva v zastúpení mužov a žien

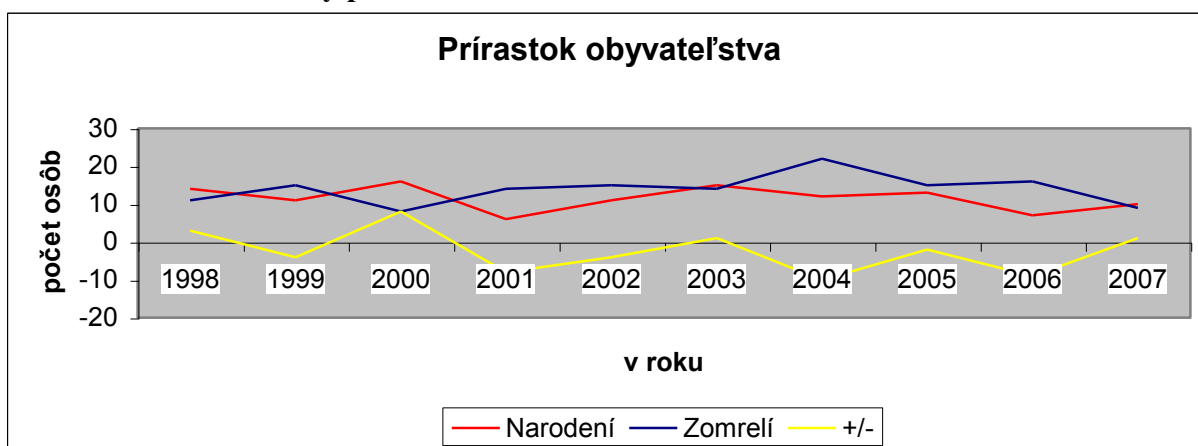


Prírodný prírastok obyvateľstva má vyrovnaný alebo len mierne klesajúci charakter. Znamená to, že tento kopíruje menšiu pôrodnosť v štáte. Tabuľka 3.1.2 a graf 3.1.5 uvádzajú vývoj za posledné roky. (Zdroj: 1)

Tabuľka 3.1.2. - Prírodný prírastok

Rok	1998	1999	2000	2001	2002	2003	2004	2005	2006	2007
Nar.	14	11	16	6	11	15	12	13	7	10
Zomr.	11	15	8	14	15	14	22	15	16	9
+/-	3	-4	8	-8	-4	1	-10	-2	-9	1

Graf 3.1.5.: Prírodný prírastok

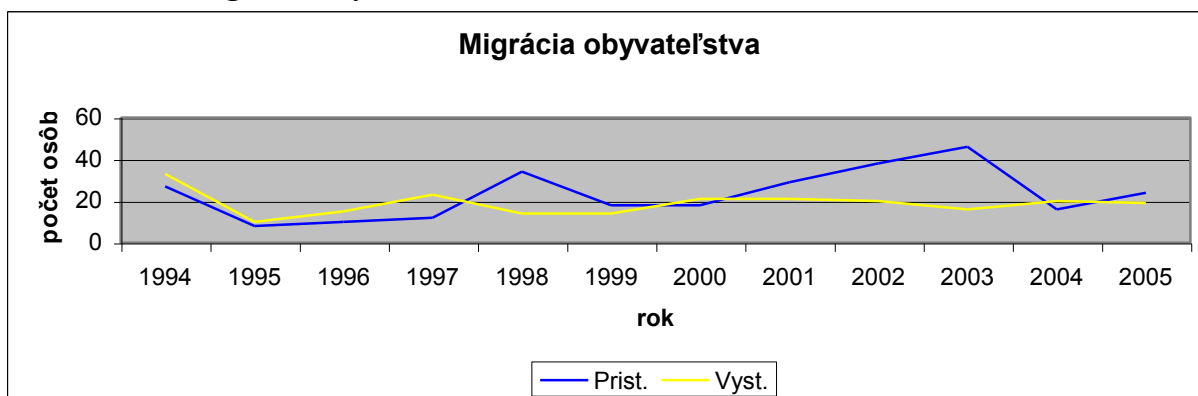


Migrácia obyvateľstva: prevažuje počet osôb prisťahovaných nad počtom osôb vystahovaných. Poloha obce je výhodná pre kúpu domu, alebo stavebného pozemku vzhľadom k blízkosti krajského mesta Banská Bystrica (29 km). Stav je uvedený v tabuľke a znázornený v grafe. (Zdroj: 1)

Tabuľka 3.1.3. - Migrácia obyvateľstva

Rok	1994	1995	1996	1997	1998	1999	2000	2001	2002	2003	2004	2005
Prist.	27	8	10	12	34	18	18	29	38	46	16	24
Vyst.	33	10	15	23	14	14	21	21	20	16	20	19

Graf 3.1.6.: Migrácia obyvateľstva



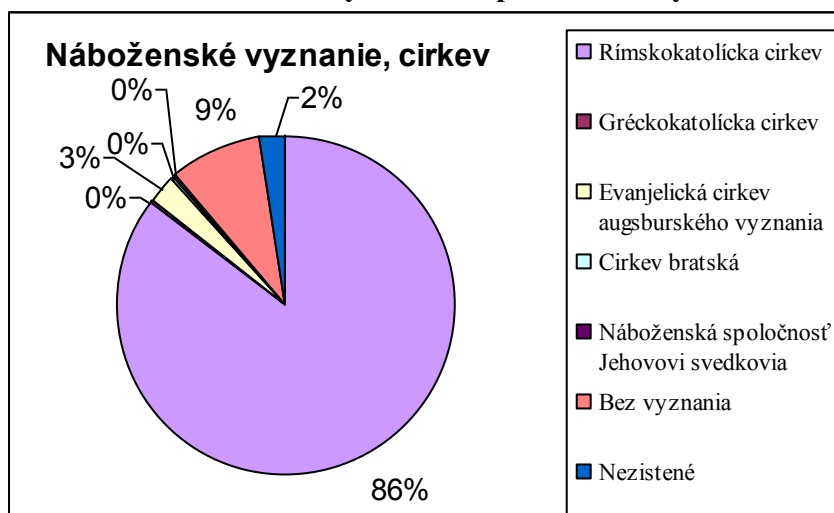
3.2. Vierovyznanie

V obci celkove prevažujú veriaci hlásiaci s k rímskokatolíckej cirkvi. Početné zastúpenie tu má aj evanjelická cirkev augsburského vyznania. Ostatné cirkvi sú zastúpené zanedbateľne, alebo vôbec. Nachádza sa tu významnejšia skupina ľudí bez vyznania. Prehľad počtu jednotlivých skupín vierovyznania, ako aj percentuálne zastúpenie je vyjadrené v tabuľke 3.2.1. a následne v grafe 3.2.1. (Zdroj: 2)

Tabuľka 3.2.1.: Zloženie obyvateľstva podľa vierovyznania

Náboženské vyznanie / cirkev	
Rímskokatolícka cirkev	1148
Gréckokatolícka cirkev	5
Evanjelická cirkev augsburského vyznania	35
Cirkev bratská	6
Náboženská spoločnosť Jehovovi svedkovia	1
Bez vyznania	122
Nezistené	29

Graf 3.2.1.: Zloženie obyvateľstva podľa vierovyznania

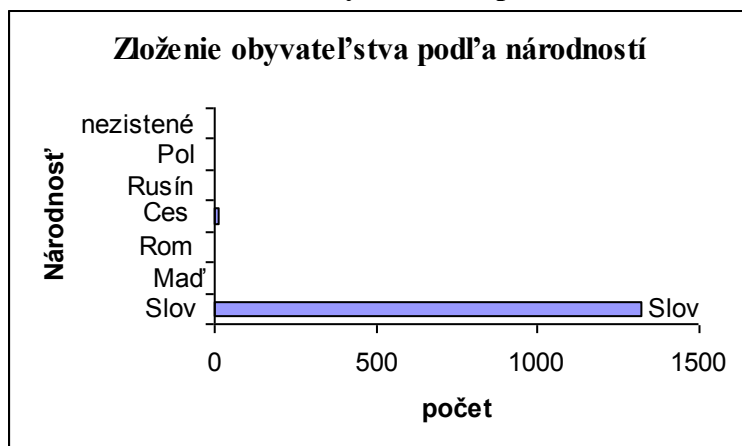


3.3. Národnostné a etnické skupiny, ich vzájomné postavenie

Tabuľka 3.3.1. a graf 3.1.3. znázorňuje podiel jednotlivých menšín v obci. Prevažuje obyvateľstvo slovenskej národnosti, ostatné národnosti sú zastúpené zanedbateľne. Konflikty neboli zaznamenané. (Zdroj: 2)

Tabuľka 3.3.1.: Zloženie obyvateľstva podľa národnostnej príslušnosti

Predajná	Trvale bývajúce obyvateľstvo	Z toho národnosť						
		Slov	Maď	Rom	Čes	Rusín	Pol	nezistené
	1346	1322	1	4	11	4	1	3

Graf 3.3.1. Zloženie obyvateľstva podľa národnostnej príslušnosti

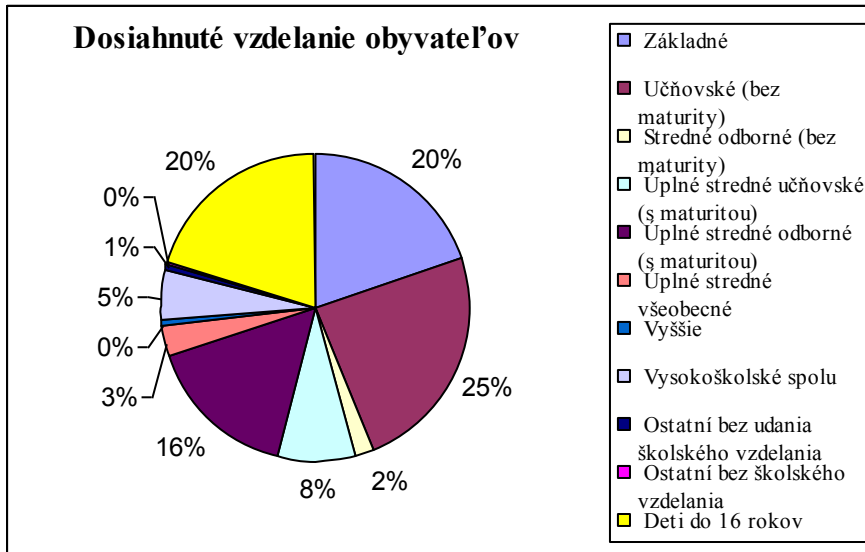
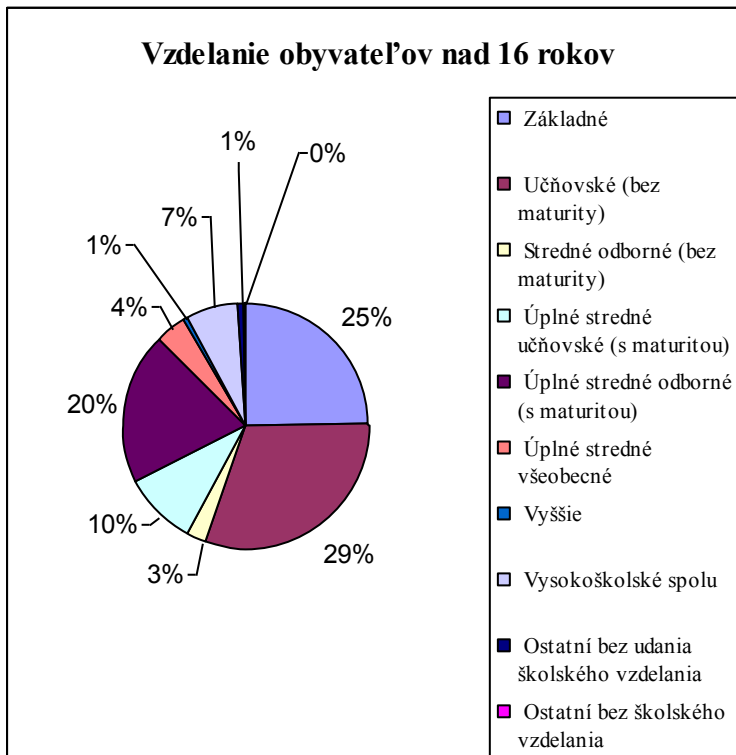
3.4. Stupeň a druh vzdelania, školstvo

V obci je najviac zastúpené odborné vzdelanie bez maturity, a to základné, učňovské alebo odborné bez maturity – celkovo 57%. Maturitu má 37% obyvateľov, vysokoškolákov je 7%. Stav je porovnateľný s ostatnými vidieckymi regiónmi na Slovensku.

Zloženie obyvateľstva podľa dosiahnutého vzdelania vyjadruje tabuľka č. 3.4.1. a nasledujúce grafy. (Zdroj: 2)

Tabuľka 3.4.1.: Zloženie obyvateľstva podľa dosiahnutého vzdelania

Najvyšší skončený stupeň školského vzdelania	Spolu
Základné	259
Učňovské (bez maturity)	313
Stredné odborné (bez maturity)	26
Úplné stredné učňovské (s maturitou)	104
Úplné stredné odborné (s maturitou)	205
Úplné stredné všeobecné	44
Vyššie	6
Vysokoškolské bakalárske	11
Vysokoškolské magisterské, inžinierske, doktorské	58
Vysokoškolské doktorandské	0
Vysokoškolské spolu	69
Vysokoškolské podľa zamerania:	
- univerzitné	34
- technické	9
- ekonomické	6
- poľnohospodárske	15
- ostatné	5
Ostatní bez udania školského vzdelania	8
Ostatní bez školského vzdelania	4
Deti do 16 rokov	263
Úhrn	1346

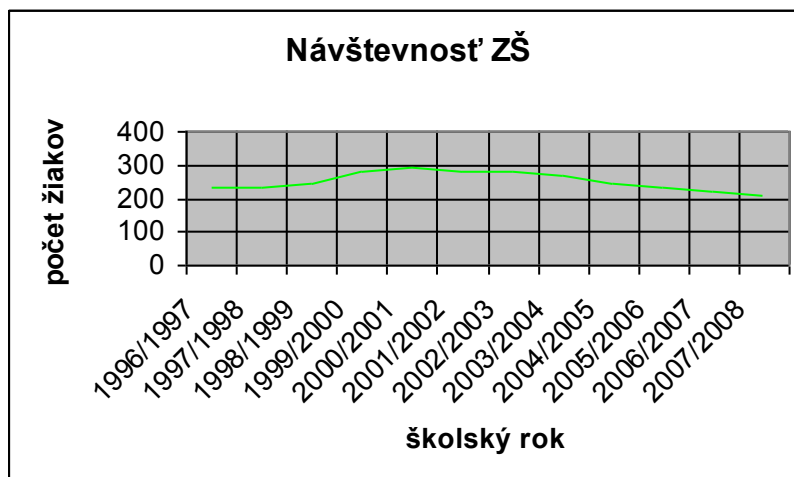
Graf 3.4.1. Zloženie obyvateľstva podľa dosiahnutého vzdelania**Graf 3.4.2. Zloženie obyvateľstva podľa dosiahnutého vzdelania**

V obci je plne organizovaná základná škola s telocvičňou, ktorú na druhom stupni navštevujú aj žiaci zo susednej obce Jasenie, materská škola a zariadenie školského stravovania.. Nasledujúca tabuľka a graf zachytávajú návštevnosť ZŠ za ostatných 10 rokov. (Zdroj: 1)

Tabuľka 3.4.2.: Počet žiakov v ZŠ za posledných 10 rokov

Škol. rok	Počet žiakov
1996/1997	231
1997/1998	233
1998/1999	242
1999/2000	283
2000/2001	292
2001/2002	278
2002/2003	281
2003/2004	269
2004/2005	242
2005/2006	233
2006/2007	222
2007/2008	206

Graf 3.4.3. Počet žiakov v ZŠ



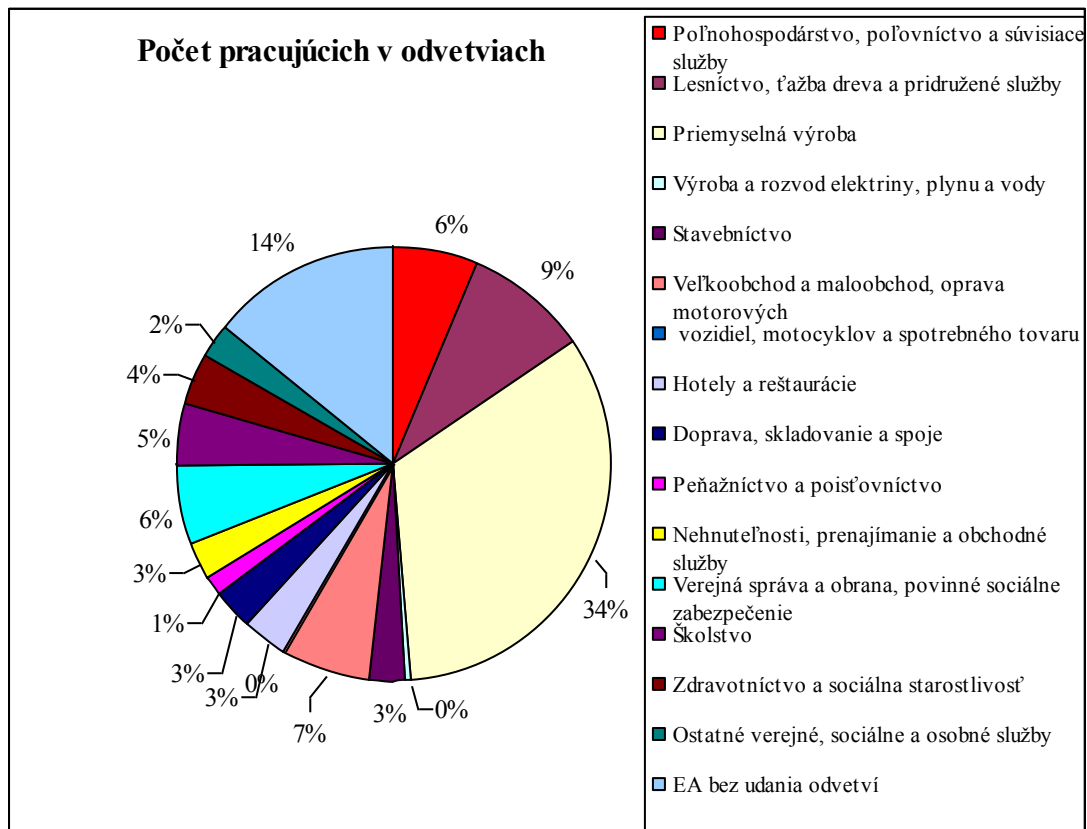
3.5. Zamestnanosť

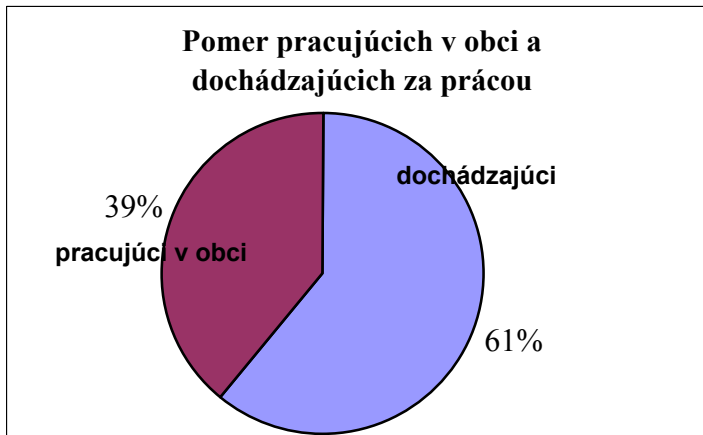
Podľa údajov zachytených v tabuľke a znázornených v grafoch je prevažná väčšina obyvateľov zamestnaná v priemysle – najmä v Železiarňach Podbrezová a.s. a Petrochema a.s. Dubová. Významnejšie sú zastúpené ešte odvetvia lesníctvo a ťažba dreva, obchod a služby a poľnohospodárstvo. Skupina ekonomicky aktívne obyvateľstvo bez udania odvetví poukazuje na istú mieru živnostníkov (36, r. 2002), ktorí môžu pracovať v rôznych oblastiach. Predpoklad je remeselná výroba, poradenstvo a služby. (Zdroj: 2)

Tabuľka č. 3.5.1. Celková zamestnanosť v odvetviach

Odvetvie hospodárstva	Spolu
Poľnohospodárstvo, poľovníctvo a súvisiace služby	42
Lesníctvo, ťažba dreva a pridružené služby	63
Priemyselná výroba	222
Výroba a rozvod elektriny, plynu a vody	3
Stavebníctvo	17
Veľkoobchod a maloobchod, oprava motorových vozidiel, motocyklov a spotrebného tovaru	45
Hotely a reštaurácie	21
Doprava, skladovanie a spoje	21
Peňažníctvo a poisťovníctvo	10
Nehnuteľnosti, prenájom a obchodné služby	18
Verejná správa a obrana, povinné sociálne zabezpečenie	39
Školstvo	33
Zdravotníctvo a sociálna starostlivosť	26
Ostatné verejné, sociálne a osobné služby	16
EA bez udania odvetví	95
Spolu	671
Z toho dochádza do zamestnania	427
Nezamestnaných (aktuálny stav: máj 2008)	30

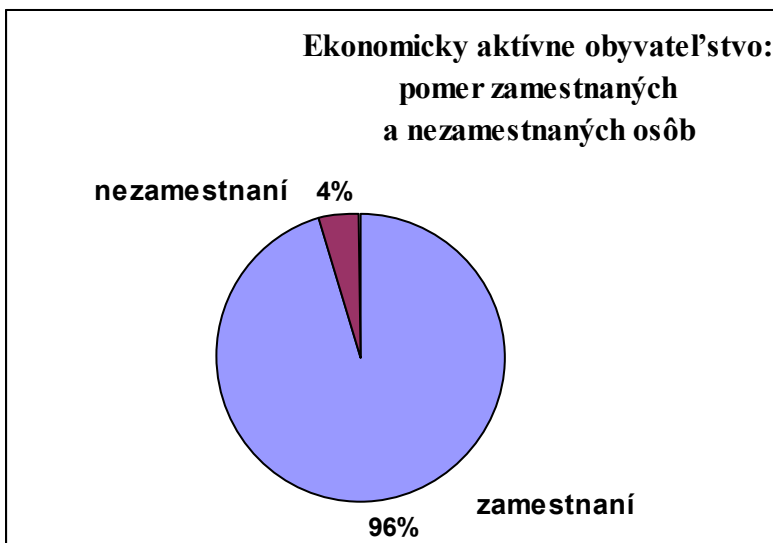
Graf 3.5.1. Celková zamestnanosť v odvetviach



Graf 3.5.2. Pomer pracujúcich v obci a dochádzajúcich za prácou

3.6. Nezamestnanosť

V obci nie je vysoká nezamestnanosť, a to najmä pre výhodnú polohu obce - blízkosť krajského mesta Banská Bystrica a okresného mesta Brezno, kde sú rozmanité pracovné príležitosti. V blízkosti ja aj veľký zamestnávateľ v regióne Železiarne Podbrezová a.s. Tomuto stavu napomáhajú aj dobré autobusové spojenia. Situáciu ilustruje nasledovný graf.

Graf 3.6.1. Pomer zamestnaných a nezamestnaných z celkového ekonomicky činného obyvateľstva

3.7. Bankový a iný finančný sektor

Zoznam bánk, poisťovní, podporných inštitúcií v okresnom meste Brezno:

Banky:

ČSOB

Čsl. armády 55

Istrobanka a.s.

Nábr. Duk. Hrdinov 3

Slovenská sporiteľňa a.s.

Nám. M.R. Štefánika

UniBanka a.s.

Nám. M.R. Štefánika

Banka Slovakia, a.s.

Nám. M.R. Štefánika 48

Dexia banka Slovensko, a.s.

B. Němcovej 15

Všeobecná úverová banka, a.s.

Nám. M.R. Štefánika

Poisťovne:

Komunálna poisťovňa, a.s.

B. Němcovej 15

Sidéria – istota

Banisko 1

Union, a.s.

Rázusova 7

Uniq, a.s.

Rázusova 7

Všeobecná zdravotná poisťovňa

Banisko 1

Podporné organizácie:

CPK (Centrum prvého kontaktu)

Nám. M.R. Štefánika

PSI (Partnerstvo sociálnej inklúzie) Brezno

Nálepkova 7, Brezno

Ďalšie podporné organizácie:

BIC Banská Bystrica

R-PIC Poporad

3.8. Postoje, názory a potreby občanov

V roku 2001 sa v obci uskutočnil Projekt načúvania, ©VOKA, a zozbierané podnety slúžili obecnému zastupiteľstvu k zlepšovaniu života v obci.

V roku 2006 bol v obci uskutočnený komunitný prieskum. Názory občanov boli základom pri tvorbe vízie obce a spracovaní SWOT analýzy. Dotazníky boli doručené do každej domácnosti miestnymi dobrovoľníkmi. Uvedené sú zosumarizované odpovede v poradí podľa otázok, ktoré boli položené občanom.

Tabuľka č. 4.8.1. Komunitný prieskum formou dotazníkov

Počet vydaných dotazníkov:	Počet vrátených dotazníkov:	%	Počet % občanov, ktorí sa anketou zaoberali
135	46	34	10,66

1. Ako si predstavujete život v obci o 20 rokov, čo všetko by ste tu chceli mať?

- Práca, pracovné miesta
- Zariadenia pre voľný čas (kúpalisko, kino, fitnes, kluby)
- **Lepšie cesty**
- Kanalizácia, ČOV, lepšia voda, čisté ŽP, regulácia potoka
- Vysporiadanie pozemkov
- Lekáreň, zubná ambulancia
- Rozhlas v Kramlišti
- Sociálne služby pre starších ľudí
- **Podnikatelia, lepšie služby, bankomat,**

2. Čo je dobré v našej obci, o čo sa môžeme v rozvoji obce oprieť, čo by sa malo podporiť a posilniť?

- VVP
- Ochotnícke divadlo
- Deti
- Kultúrne podujatia
- Plynofikácia, kanalizácia
- Podporiť remeslá a ľudovú kultúru

3. S čím ste v obci nespokojní, čo bráni rozvoju obce, aké sú tu slabiny, nedostatky?

- Voda
- Nestoja tu diaľkové autobusy
- Prezamestnanosť na OcÚ
- Znečistená Kalvária
- Kultúra
- Úseky častých dopravných nehôd
- Farská ulica znečistená
- Nedostatok podnikateľských aktivít
- Nevyužívané budovy (MŠ)
- Lahostajnosť občanov
- Vysoké poplatky za cintorín, za smeti
- Slabé zviditeľňovanie obce
- Neskoro sa odpratáva sneh
- Rodinkárstvo, nevnímanie obyčajných ľudí zo strany obce

- 4. Aké príležitosti pre rozvoj obce vidíte, čo by sme mali v súčasnosti alebo v budúcnosti využiť, aby sa tu zlepšil život?**
- Využiť prázdne budovy
 - Tvorba pracovných miest
 - Obecná lúka
 - Cestovný ruch
- 5. Čo môže ohroziť rozvoj obce, na aké nástrahy by sme sa mali pripraviť, aby sme im vedeli čeliť?**
- Vandalizmus
 - Odchod ľudí do miest
 - Komunikácia v obci, slabá informovanosť
 - Skládky nebezpečného odpadu
 - Nesprávne zvolení poslanci

4. Materiálne zdroje

4.1. Bývanie a bytový fond

Bývanie je uznané ako základná ľudská potreba, ktorá by mala byť uspokojená na úrovni adekvátnej celkovému stupňu sociálno - ekonomického rozvoja spoločnosti. Rozvoj novej bytovej výstavby však musí vychádzať z celkových ekonomických možností štátu, obcí i obyvateľstva.

Za dom sa považuje:

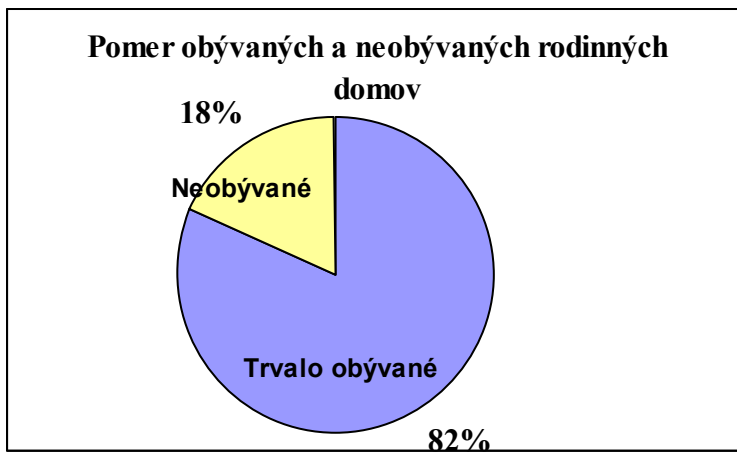
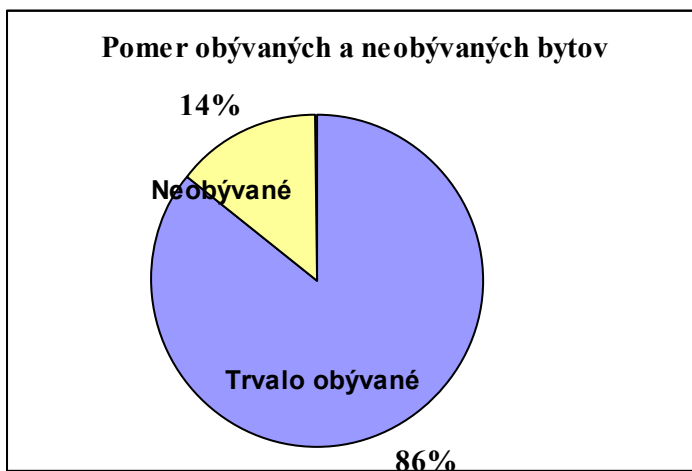
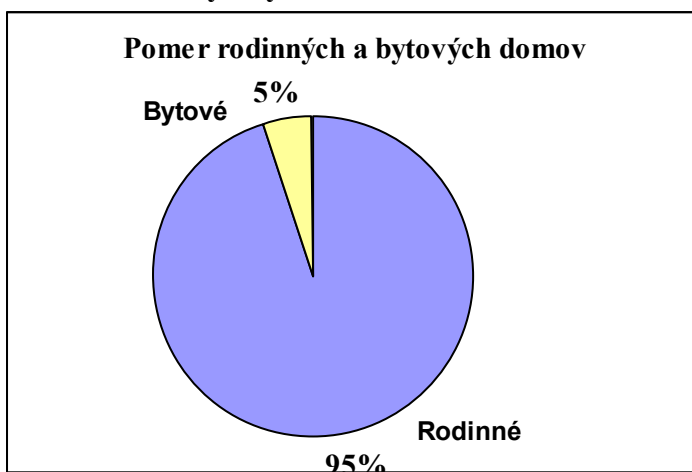
- každý samostatný dom určený na bývanie s vlastným súpisným číslom
- každá samostatná obytná alebo obývaná budova s vlastným vchodom, aj keď nemá vlastné číslo
- ďalšie objekty (obydlia), v ktorých niekto býva.

Obyvateľstvo žije prevažne v rodinných domoch.

Základné údaje o bytovom fonde zobrazuje nasledujúca tabuľka 4.1.1.. Grafy (4.1.1., 4.1.2., 4.1.3) ilustrujú, nakoľko sú obývané domy a bytu a pomer rodinných a bytových domov. (Zdroj: 1, 2)

Tabuľka 4.1.1: – Domový a bytový fond

Počet	Rodinné domy	Bytové domy	Spolu	V nich byty spolu
Domov spolu	358	19	379	470
Trvalo obývané domy	292	19	313	404
Neobývané	66	0	66	66
Vlastníctvo obec	0	1	1	
Vlastníctvo FO	284	12	296	
Vlastníctvo PO	0	1	1	
Vlastníctvo ostatné	8	5	13	
Priemerný vek domu	44	37	40,5	

Graf 4.1.1. Pomer obývaných a neobývaných rodinných domov**Graf 4.1.2. Pomer obývaných a neobývaných bytov****Graf 4.1.3. Bytový fond**

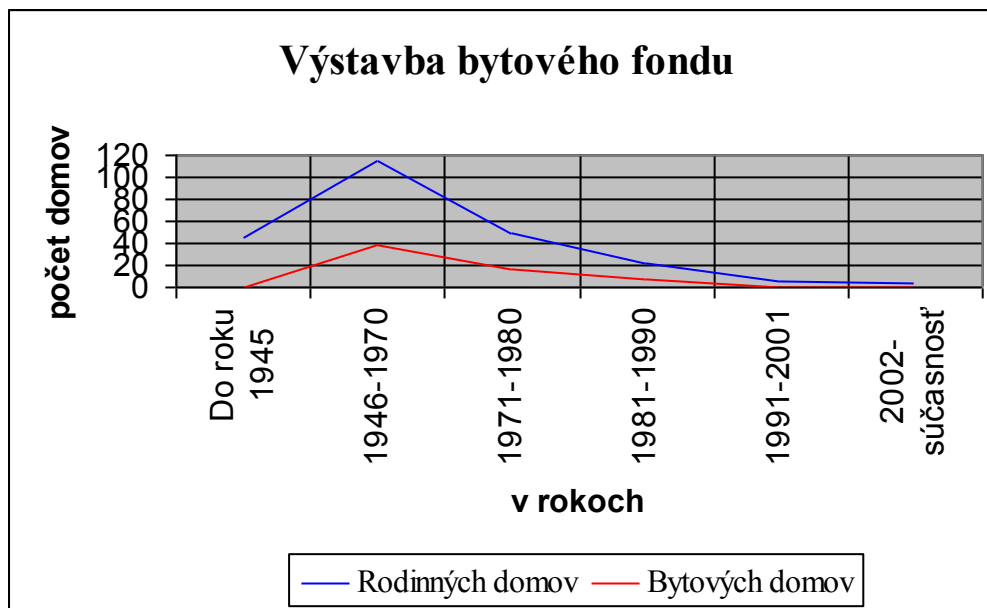
Domový a bytový fond je pomerne zastaraný, nakoľko priemerný vek domu je 40,5 roka. Najviac domov bolo v území vystavaných po 2. svetovej vojne v etape do roku 1980. ako ukazuje tabuľka č.4.1.2. a graf 4.1.4. V posledných rokoch zaznamenala výstavba domového a bytového fondu útlm.

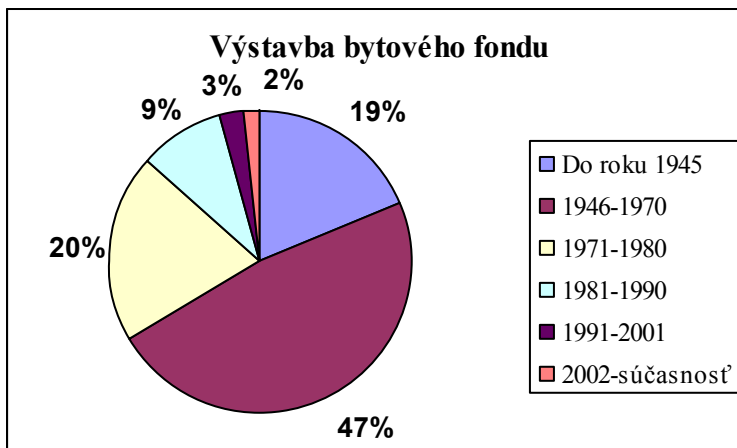
Občania bývajú v prevažnej väčšine vo vlastných rodinných domoch, ktoré sú často dvojgeneračné. Len 5% z celkového počtu domov sú bytové domy (Zdroj: 1, 2)

Tabuľka 4.1.2.: - Obdobie výstavby domového fondu.

Obdobie výstavby	Rodinných domov	Bytových domov	V domovom fonde spolu
Do roku 1945	45	0	45
1946-1970	114	38	152
1971-1980	49	17	66
1981-1990	22	7	29
1991-2001	6	0	6
2002-súčasnosť	4	0	4

Graf 4.1.4. Výstavba bytového fondu



Graf 4.1.5. Výstavba bytového fondu**4.1.1. Vybavenie obývaných bytov**

Vybavenosť obývaných domov je vyhovujúca. Po Druhej svetovej vojne nastala výstavba murovaných domov. Nové domy boli postavené už s moderným vybavením. Poloha obce bola predpokladom i príležitosťou na plynifikáciu, v časti obce je vybudovaná kanalizácia a je budovaná ČOV.

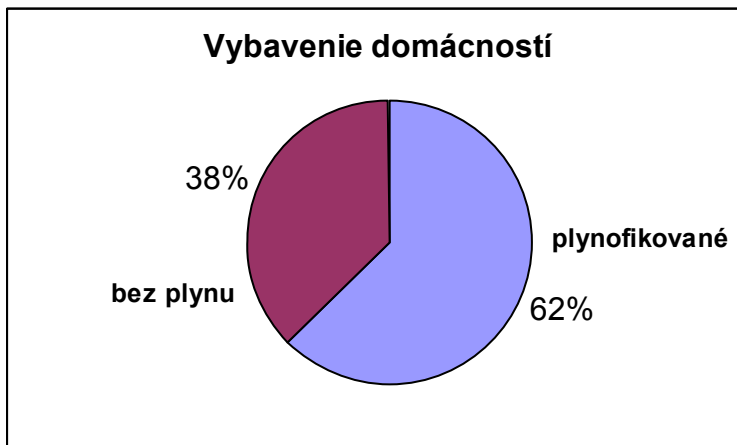
Nasledujúca tabuľka 4.1.1.1. spolu s grafmi (4.1.1.1., 4.1.1.2., 4.1.1.3., 4.1.1.4., 4.1.1.5. 4.1.1.6.) sú prehľadnou informáciou o vybavenosti domácností v obci. (Zdroj: 1, 2)

Tabuľka 4.1.1.1.- Vybavenie obývaných bytov technickou infraštruktúrou

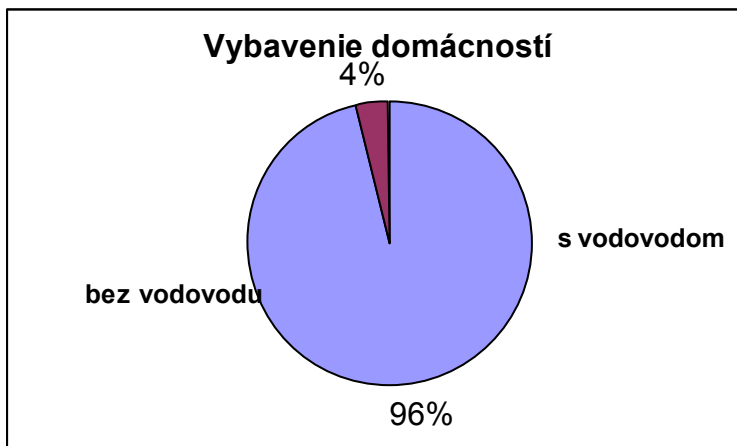
Vybavenie bytov	Počet
Bytov spolu	402
plyn	251
vodovod	386
kanalizačná prípojka	216
nepriepustná žumpa alebo domáca ČOV	169
Splachovací záchod	379
Kúpeľňa	383

Vybavenie domácností

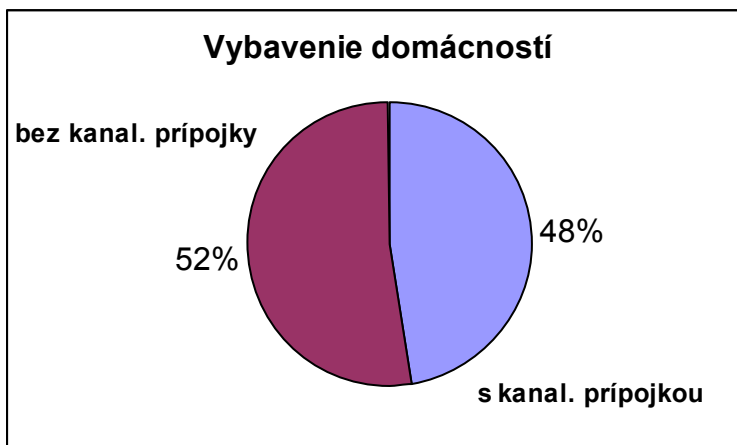
Graf 4.1.1.1.1.



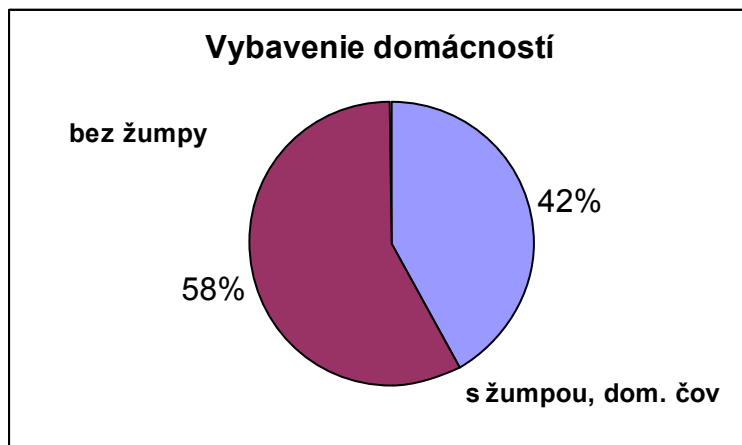
Graf 4.1.1.1.2.



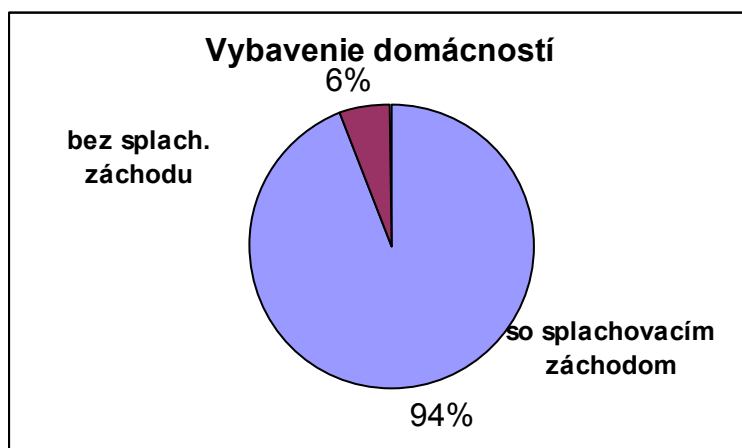
Graf 4.1.1.1.3.



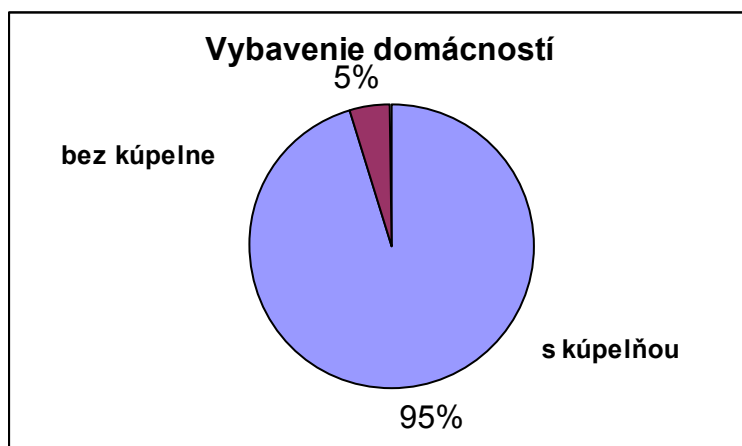
Graf 4.1.1.1.4.



Graf 4.1.1.1.5.



Graf 4.1.1.1.6.



4.2 Technická infraštruktúra

Územím prechádza štátna cesta 1. triedy I/66 z Banskej Bystrice do Brezna (smer západ – východ), len okrajovo sa dotýka zastavaného územia. Intravilánom obce prechádza štátna cesta 3. triedy III/06648, ktorá križuje cestu 1. triedy pred vstupom do obce, prechádza jej centrom a je hlavnou prístupovou cestou do obce Jasenie. Táto cesta obec spája aj s obcou Nemecká. Cez obec pri cintoríne prechádza cesta 3. triedy III/06657, spájajúca Predajnú- s obcou Podbrezová, časť Lopej a obcou Dolná Lehota.

V obci sú zriadené autobusové zastávky. Autobusové spojenie je vyhovujúce, na zastávke na ceste 1. triedy zastavujú aj niektoré expresné spoje.

Katastrom obce prechádza železničná trať (smer západ – východ, Banská Bystrica – Červená Skala). Od centra obce je vzdialená 2 km smerom na juh. Zastávka v Predajnej bola zrušená. Najbližšia zastávka vlakových spojení je v Nemeckej, časť Dubová (4 km), odkiaľ je možné dopraviť sa do obce autobusom. K trati, k bývalej zastávke vedie z obce asfaltová cesta. Železničné spojenia sú neuspokojivé.

Obec je z časti plynofikovaná a odkanalizovaná.

Obec nemá vlastný zdroj pitnej vody. Má vybudovaný skupinový vodovod z prameňa Rastová obce Jasenie.

Obec má vlastnú budovu obecného úradu, je tu postavený kultúrny dom, dom smútku, budovy ZŠ a MŠ, telocvičňa, športoviská.

K občianskej vybavenosti patria vybudované čakárne pre autobusových zastávkach, tržnica, park s lavičkami a časť ciest v obci je aj s chodníkmi.

Obec prevádzkuje muštáreň. Ďalšie služby v obci sú kaderníctvo, vizážistika, krajčírstvo, pohrebná služba. (Zdroj 1).

4.3. Komunikačná infraštruktúra

Riešené územie má dostatočné pokrytie signálom verejnoprávnej TV a dvomi komerčnými TV, signálom Slovenského rozhlasu a ďalšími rádiostanicami. Približne 60 % domácností má pevnú telefónnu linku (odhad na základe inkasa). Pokrytie signálom obidvoch mobilných operátorov je dostatočná (70 – 95%). Prístup k verejnemu internetu majú obyvatelia na požiadanie na obecnom úrade a v základnej škole. Základná škola je zaradená do projektu Infovek, je vybavená kvalitnou výpočtovou technikou a prístupom na internet. Je aj dostatočná odbornosť vyučujúcich. Počet domácností s pripojením na internet nebolo možné zistiť. Telekomunikácie majú informáciu, kto platí za pripojenie cez pevnú linku, ústredie si robí štatistiku, ale nakoľko je to marketingová informácia, nie je prístupná verejnosti (Zdroj: Infotel v Banskej Bystrici), (Zdroj 1)

4.4. Infraštruktúra voľného času

4.4.1. Šport

V obci sú vytvorené podmienky na šport. Existuje tu futbalový – v súčasnosti viacúčelový športový areál. Sú vybudované 2 tenisové kurty, biatlonový areál, strelnica, detské ihrisko. Základná škola disponuje priestranou a vybavenou telocvičňou. V okolí obce sú značkované turistické trasy. Rieka Hron je v Predajnej splavná. Časť katastra je v zime vhodná na bežkárске lyžovanie.

O šport má v obci záujem prevažne mládež.

Najaktívnejšou organizáciou v oblasti športu je miestna organizácia Klub turistov (MO KT), ktorá usporadúva turistické výlety v okolí obce i zájazdy do iných lokalít na Slovensku. Pôsobí tu tiež Strelecký klub biatlon Predajná (Zdroj 1)

4.4.2. Kultúra

V obci sa nezachovali pôvodné ľudové tradície a kroj, nakoľko Predajná svojím postavením a čiastočnými mestskými právami zastávala medzi okolitými obcami v minulosti administratívne a obchodné centrum a to spôsobovalo, že jej obyvatelia viedli modernejší spôsob života.

V minulosti sa v Predajnej usporadúvali významné jarmoky, ktoré boli zároveň príležitosťou pre kultúrne a spoločenské aktivity.

Obec vydáva občasník Predajnianske zvesti.

V súčasnosti v obci pôsobí detský folklórny súbor Bocianik.

K dispozícii je kultúrny dom s knižnicou, ktorý občania a spolky môžu využívať na kultúrne a spoločenské aktivity. Jeho priestory sú občanmi využívané pri rôznych slávnostných príležitostiach, najmä rodinných, nakoľko je pri spoločenskej miestnosti k dispozícii vybavená kuchynka.

V obci sa pri rôznych príležitostiach konajú kultúrne a spoločenské podujatia, ktoré usporadúva Obec, základná a materská škola, alebo záujmové spolky. V regióne sú známe najmä výstavy tvorivosti a šikovných rúk miestnych obyvateľov. Obec sa zameriava na podujatia, ktoré by ju propagovali v širšom regióne.

V obci v súkromnom vlastníctve sa nachádzajú technické pamiatky: pivovar, kováčska dielňa.

4.4.3. Spolková činnosť

Spolková činnosť v obci nie je veľmi rozvinutá, ani pestrá. Najaktívnejšou organizáciou je miestna organizácia Klub turistov (MO KT). Pôsobí tu aj Telovýchovná jednota ŠM Predajná, Strelecký klub biatlon Predajná, OZ rodičov pri ZŠ a detská folklórna skupina (DFS) Bocianik.

4.5. Vysporiadanie vlastníckych vzťahov, ROEP, ÚPD

V zmysle zákona NR SR č.180/1995 Z.z. o obnove evidencie niektorých pozemkov a právnych vzťahov k nim, bolo vykonávané v katastri obce (v intraviláne aj extraviláne) vysporiadanie vlastníckych práv vo forme zostavenia registra obnovenej evidencie pozemkov (ROEP).

Cieľom ROEP je obnoviť vlastníctvo pôdy bývalých pôvodných vlastníkov a užívateľov pôdy a ich dedičov, ktorí nemajú preukázateľný doklad o vlastníctve pozemku. ROEP sa zostavuje na požiadanie pôvodných vlastníkov a užívateľov a dedičov. V niektorých obciach postupujú na základe pozemkovej knihy, v iných obciach na základe evidenčných listov – sú to hárkky parcel užívateľov, na základe ktorých odvádzali štátu kontingenty. Týmito hárkami je preukázané, že žiadateľ bol užívateľom pôdy. K žiadosti potrebuje aj svedectvo dvoch svedkov. Po tomto vysporiadaní sa žiadateľ stáva majiteľom – vlastníkom pôdy a takto bude vedený aj v katastri.

ROEP nenahrádza obchodovanie s pôdou, ani iné vlastnícke vysporiadanie.

Je predpoklad, že po tomto vysporiadaní užívateľských práv a majetkových vzťahov, bude možné pružnejšie obchodovať s pozemkami a následne ich lepšie ekonomicky využívať.

Konanie ROEP bolo v obci ukončené. Obec má spracovanú územnú plánovaciu dokumentáciu (ÚPD). V prípade rozvojových projektov si dáva vypracovávať štúdie. Stav dokumentuje tabuľka č. 4.5.1. (Zdroj: 1, 6)

Tabuľka .č. 4.5.1 – Stav obnovy evidencie niektorých pozemkov a ÚPD

katastrálne územie Predajná	konanie o obnove evidencie niektorých pozemkov a právnych vzťahov k nim podľa zákona NR SR č. 180/1995 Z.z.		ÚPD
	RvIN	ROEP	
			ukončený

Zoznam použitej literatúry

1. Zemepisný atlas Slovenskej republiky, 2003
2. Kalvárie a Krížové cesty na Slovensku

Zdroje

1. Obecny úrad obce riešeného územia
2. Sčítanie obyvateľov, domov a bytov, Krajská správa štatistického úradu SR, Banská Bystrica, 2001
3. Živnostenský register SR
4. Obchodný register SR
5. Ústredie práce, sociálnych vecí a rodiny, Brezno, (ÚPSVaR)
6. Úrad geodézie, kartografie a katastra SR, Brezno
7. Internet

Analýzy



Foto. Jozef Stasik

SWOT analýza

Silné stránky:

Čo sa vám páči dnes
vo vašej obci?

+ ☺

- ~ námestie
- ~ vedenie obce dbá o vzhľad dediny
- ~ poloha obce
- ~ splynofikovaná obec
- ~ rekonštrukcia elektrického vedenia
- ~ školské a predškolské zariadenia
- ~ športové zariadenia a areály
- ~ kultúra, kultúrne podujatia
- ~ príroda
- ~ vodné toky (Hron, Jasenica)
- ~ biatlon – centrum
- ~ kalvária
- ~ VPP
- ~ ochotnícke divadlo
- ~ zruční, šikovní ľudia

Slabé stránky:

Čo sa vám nepáči dnes
vo vašej obci?

- ☹

- ~ sortiment a kvalita obchodu a služieb
- ~ cýba čistiareň odpadových vôd, nie je dokončená kanalizácia
- ~ kvalita pitnej vody
- ~ nezáujem o veci verejné
- ~ čierne skládky
- ~ **legálne skládky**
- ~ cesty
- ~ časté znečistenie farskej ulice
- ~ miestna doprava
- ~ žiadna bytová výstavba
- ~ šport (nedostatočné využitie športovísk)
- ~ majetkové vysporiadanie pozemkov (cesty a chodníky nie sú vo vlastníctve obce)
- ~ podmytý most na Jasenici
- ~ úseky častých dopravných nehôd
- ~ nedostatok podnikateľských aktivít
- ~ nevyužitá budova a domy
- ~ chýba verejné WC
- ~ túlavé psy a mačky

Príležitosti:

Čo môže byť v budúcnosti príležitosť pre vašu
obec?

↑ ☺

- ~ priemyselná zóna
- ~ rozvoj remesiel a predaj produktov
- ~ služby
- ~ zariadenia voľného času
- ~ víkendová obec
- ~ vybudovať rybník
- ~ obecná polícia

Ohrozenia:

Čo môže v budúcnosti brániť rozvoju vašej obce?

↓ ☹

- ~ vandalizmus
- ~ **apatia občanov**
- ~ zlá politika štátu voči vidieku
- ~ nedostatok financií v obecnom rozpočte
- ~ nedostatok pracovných miest
- ~ legislatíva: „pravidlá sa menia počas hry“
- ~ nedostatočná spolupráca v rámci MR a susedných obcí

Problémová analýza

Problémová analýza bola urobená skupinou nasledovne: Pracovná skupina urobila zoznam problémov. Podobné problémy zatriedila do skupín a skupinu pomenovala ako jeden problém. Problémy potom vytriedila na základe toho, čo je v obci možné a potrebné riešiť. Zaoberala sa tým, ktoré problémy sú príčinami a ktoré následkami, teda aký je súvis problémov v obci a z toho vyplývajúca kauzalita. Pracovná skupina nakoniec porovnávala jednotlivé problémy navzájom na základe závažnosti a zostavila poradie problémov podľa závažnosti a potreby riešenia.

	PROBLÉMY:	01	02	03	04	05	06	07	08	09	10	11	12	13	
1	Nedostatočná kvalita a sortiment obchodu a služieb	o	o	o	o	o	o	o	o	o	o	o	o	o	
2	Nevyhovujúca dopravná situácia v obci	X	o	o	o	o	o	o	o	o	o	o	o	o	
3	Chýba výchova k lokálpatriotizmu	X	X	o	o	o	o	o	o	o	o	o	o	o	
4	Nedobudovaná infraštruktúra	/	X	/	o	o	o	o	o	o	o	o	o	o	2
5	Chýbajú moderné informačné a komunikačné technológie (internet)	X	X	/	X	o	o	o	o	o	o	o	o	o	1
6	Ľahostajnosť občanov k životnému prostrediu	/	/	/	X	/	o	o	o	o	o	o	o	o	4
7	Zabudnuté Kramlištie	X	X	X	X	/	X	o	o	o	o	o	o	o	1
8	Jazyková bariéra	X	X	X	X	/	X	X	o	o	o	o	o	o	1
9	Nedostatočná osвета a vzdelávanie	/	/	/	X	/	/	/	/	o	o	o	o	o	7
10	Chýbajú nasledovníci kultúrneho dedičstva	/	/	/	X	/	/	/	/	/	o	o	o	o	8
11	Apatia občanov	/	/	/	/	/	/	/	/	/	/	o	o	o	10
12	Nedostatok pracovných príležitostí s lepším ohodnotením	/	/	/	/	/	/	/	X	/	X	X	o	o	8
13	Hrozba povodní na Jasenici	/	/	/	/	/	/	/	/	X	X	X	X	o	8
		5	5	2	6		2	1	1	1	2	2	1		

Poradie problémov podľa závažnosti:

Apatia občanov

Chýbajú nasledovníci kultúrneho dedičstva

Nedostatok pracovných príležitostí s lepším ohodnotením

Nedobudovaná infraštruktúra

Nedostatočná osвета a vzdelávanie

Hrozba povodní na Jasenici

Nedostatočná kvalita a sortiment obchodu a služieb

Nevyhovujúca dopravná situácia v obci

Ľahostajnosť občanov k životnému prostrediu

Jazyková bariéra

Zabudnuté Kramlištie

Chýba výchova k lokálpatriotizmu

Chýbajú moderné informačné a komunikačné technológie (internet)

Rozvojová stratégia



Foto: Pavel Beraxa

Vízia občanov obce Predajná do roku 2020

Predajná je pekná čistá obec s vybudovanou infraštruktúrou, kvalitnými cestami, s upravenými a udržiavanými verejnými priestranstvami a oddychovými zónami.

Príroda v okolí obce je zdravá a čistá, pretože obyvatelia majú lepší vzťah k životnému prostrediu, triedia domový odpad a využívajú ekologické technológie na vykurovanie a spracovanie odpadu, starajú sa o svoje domy a záhrady. Kvalitná pitná voda je dostupná všetkým obyvateľom. Životné prostredie je bez škodlivých emisií a odpadov okolitých podnikov.

Čestní, zodpovední, dobroprajní a pohostinní občania tu nažívajú vo vzájomnej úcte a dôvere, v dobrých medziľudských vzťahoch a majú záujem o veci verejné.

Ľudia pracujú najmä v priemysle, poľnohospodárstve, v cestovnom ruchu, a službách. Priamo v obci našlo prácu 150 (cca 20%) obyvateľov v produktívnom veku, a to v miestnom malom podniku, v poľnohospodárskom podniku, ako farmári, alebo ako podnikatelia v službách. Ostatné pracovné príležitosti sú v blízkom okolí (do 25 km). Viac pracovných miest je aj vďaka dobrému využívaniu miestnych zdrojov. V priemere 40% príjmu pokryje životné náklady, zvyšok slúži na zvyšovanie životnej úrovne.

Voľný čas všetky generácie aktívne trávia v rôznych kultúrnych, športových a spoločenských zariadeniach – obecných aj súkromných, ktoré sú v dobrom stave. S podporou obce sa rozvíja miestna kultúra, šport a osвета (výstavy, folklór, šport, súťaže, poradenstvo) za aktívnej účasti škôl, organizácií a občanov.

Kvalita života občanov sa zvýšila, pretože sa rozšíril sortiment a zvýši kvalita obchodu a služieb priamo v obci: zdravotnícke zariadenia a služby (odborní lekári, lekárne), sociálne služby (denný stacionár, sociálne byty), komerčné služby (DSL, internet, káblová TV, miestna TV, zariadenia pre voľný čas, poradenstvo právne, kariérne, finančné...). Zlepšili sa miestne dopravné spojenia (koordinácia autobusových spojov, miestna doprava, nové autobusové zastávky v obci).

Občania sa vzdelávajú celoživotne: ZŠ poskytuje deťom kvalitnú výučbu cudzích jazykov a pestré voľnočasové aktivity. Rôzne kurzy pre dospelých sú dostupnejšie v bližších mestách alebo priamo v obci.

Ciele a opatrenia

Strategický cieľ 1.:

Do roku 2017 zvýšiť úroveň kvality života obyvateľov v obci prostredníctvom vytvárania vhodných podmienok pre rozvoj všetkých oblastí života za aktívnej účasti občanov.

Špecifický cieľ 1.1.:

Vytvoriť priaznivé a zlepšiť existujúce podmienky pre rozvoj aktívnej občianskej spoločnosti.

Opatrenie 1.1.1.:

Podpora vzdelávania a osvetu.

Opatrenie 1.1.2.:

Podpora kultúrnych a spoločenských aktivít zameraných na historické a kultúrne dedičstvo obce a regiónu.

Opatrenie 1.1.3.:

Podpora verejnoprospešných občianskych aktivít.

Opatrenie 1.1.4.:

Podpora lepšej komunikácie medzi občanmi navzájom a medzi občanmi a vedením obce

Špecifický cieľ 1.2.:

Motivovať správanie obyvateľov smerom k zodpovednosti a ohľaduplnosti k životnému prostrediu a krajine.

Opatrenie 1.2.1.:

Podpora výchovy a vzdelávania so zameraním na ochranu a tvorbu životného prostredia.

Opatrenie 1.2.2.:

Podpora ekonomického a iného zvýhodnenia občanov s lepším vzťahom k životnému prostrediu.

Opatrenie 1.2.3.:

Podpora individuálnych a skupinových aktivít na ochranu, zlepšenie a tvorbu životného prostredia.

Špecifický cieľ 1.3.:

Rozvinúť a skvalitniť ponuku služieb ako prostriedok ekonomického rozvoja obce.

Opatrenie 1.3.1.:

Podpora podnikateľov v zavádzaní nových a zlepšovaní existujúcich služieb.

Opatrenie 1.3.2.:

Podpora sociálnych a iných neziskových služieb.

Špecifický cieľ 1.4.:

Vytvárať podmienky na budovanie miestnej infraštruktúry a investície pre rozvoj obce.

Opatrenie 1.4.1.:

Podpora verejno - súkromných partnerstiev v obci a regióne.

Opatrenie 1.4.2.:

Podpora budovania miestnej infraštruktúry a investovania do verejných statkov.

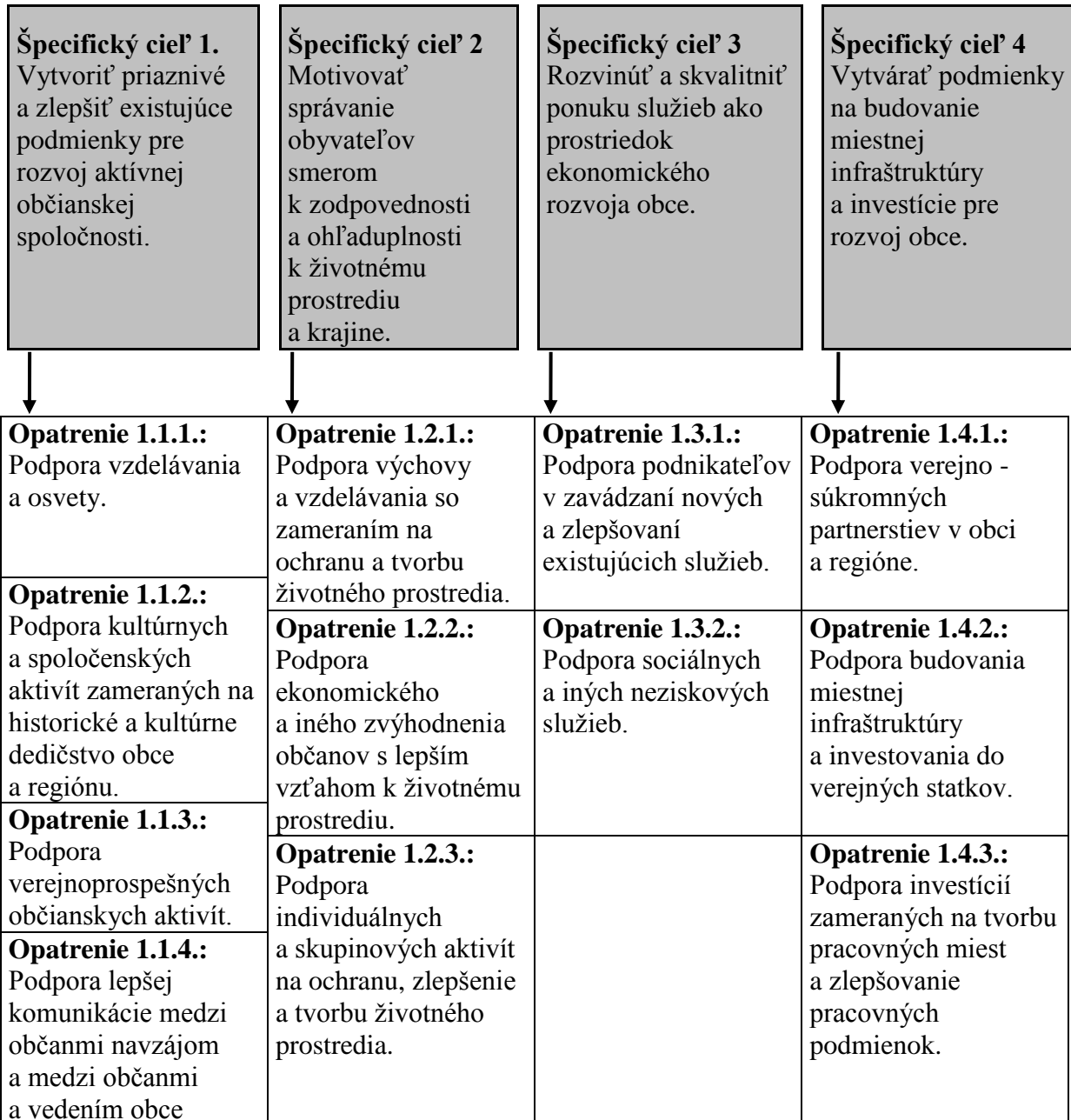
Opatrenie 1.4.3.:

Podpora investícií zameraných na tvorbu pracovných miest a zlepšovanie pracovných podmienok.

Strategické a špecifické ciele, opatrenia – grafické zobrazenie

Strategický cieľ 1

Do roku 2017 zvýšiť úroveň kvality života obyvateľov v obci prostredníctvom vytvárania vhodných podmienok pre rozvoj všetkých oblastí života za aktívnej účasti občanov.



Akčný plán - aktivity

Opatrenie 1.1.1.: Podpora vzdelávania a osvetu.

Začiatok realizácie	Názov aktivity	Dĺžka realizácie	Rok ukončenia	Realizátor	Partneri	Predpokladaný finančný objem	Zdroje financovania						Monitorovacie ukazovatele
							Vlastné obecné		verejné		súkromné		
							Sk	%	Sk	%	Sk	%	
2007													
2008													
2009													
2010													
2011													
2012													
2013													
2014													
2015													
2016													

Opatrenie 1.1.2.: Podpora kultúrnych a spoločenských aktivít zameraných na historické a kultúrne dedičstvo obce a regiónu.

Začiatok realizácie	Názov aktivity	Dĺžka realizácie	Rok ukončenia	Realizátor	Partneri	Predpokladaný finančný objem	Zdroje financovania						Monitorovacie ukazovatele
							Vlastné obecné		verejné		súkromné		
							Sk	%	Sk	%	Sk	%	
2007	Zmapovanie kultúrneho a historického dedičstva	4 roky	2011	Obec	ZŠ, MVO, Horehronsk é múzeum	50 000,-	25 000,-	50			25 000,-	50	1. počet kusov
	Obsadiť pozíciu správcu webovej strany obce	1 rok	2008	Obec, obecné zastupiteľstvo									1. zvýšená kvalita webovej stránky 2. počet návštev stránky
	Pokračovať v usporadúvaní tradičných podujatí obce	priebežne	priebežne	Obec, obecné zastupiteľstvo	ZŠ, MVO,								1. záujem občanov 2. počet návštevníkov
	Vytvoriť a zorganizovať podujatie Dni obce	4 mesiace	priebežne	Obec, obecné zastupiteľstvo	ZŠ, MVO								1. zvýšený lokálpatriotizmus 2. počet návštevníkov
2008													
2009													
2010													
2011													
2012	Vydanie monografie obce	2 roky	2014	Obec	ZŠ, Horehronsk é múzeum	300 000,-	102 000,-	34	99 000,-	33	99 000,-	33	1. počet predaných výtlačkov 2. zlepšená propagácia obce 3. zvýšený lokálpatriotizmus
	Vybudovanie miestneho múzea	2 roky	2014	Obec	ZŠ, MVO, Horehronsk é múzeum, SOS	12 000 000,-	?		?		?		1. ohlasy verejnosti 2. počet návštevníkov
2013													
2014													
2015													
2016													

Opatrenie 1.1.3.: Podpora verejnoprospešných občianskych aktivít.

Začiatok realizácie	Názov aktivity	Dĺžka realizácie	Rok ukončenia	Realizátor	Partneri	Predpokladaný finančný objem	Zdroje financovania						Monitorovacie ukazovatele
							Vlastné obecné		verejné		súkromné		
							Sk	%	Sk	%	Sk	%	
2007	Vypracovanie regrantigového programu	2 mesiace	2007	Obec		5 000,-	5 000,-	100					
	1. grantové kolo	10 mesiacov	2007	Obec		50 000,-	50 000,-	100					1. počet podaných projektov 2. počet podporených projektov 3. počet realizovaných projektov 4. počet realizátorov 5. celková finančná hodnota projektov
2008													
2009													
2010													
2011													
2012													
2013													
2014													
2015													
2016													

Opatrenie 1.1.4.: Podpora lepšej komunikácie medzi občanmi navzájom a medzi občanmi a vedením obce

Začiatok realizácie	Názov aktivity	Dĺžka realizácie	Rok ukončenia	Realizátor	Partneri	Predpokladaný finančný objem	Zdroje financovania						Monitorovacie ukazovatele
							Vlastné obecné		verejné		súkromné		
							Sk	%	Sk	%	Sk	%	
2007	Verejné stretnutia k aktuálnym potrebám občanov.	Priebežne	Priebežne	Obecné zastupiteľstvo		Ročne 5 000,-	5 000,-	100					1. počet občanov na stretnutiach 2. väčší záujem o dianie v obci
	Vytvorenie novej redakčnej rady obecných novín.	2 mesiace	2007	Obec	ZŠ, MVO	1 500,-	1500,-	100					1. počet predaných výtlačkov 2. počet predplatiteľov 3. ohlasy občanov
	Školenie redakčnej rady	6 mesiacov	2007	Obec		10 000,-	10 000,-	100					1. vyššia kvalita novín 2. počet predaných výtlačkov
	Skvalitnenie terajších a zavedenie nových relácií miestneho rozhlasu	Priebežne	Priebežne	Obec	ZŠ	1 000,-	1 000,-	100					1. ohlasy občanov
2008													
2009													
2010													
2011													
2012													
2013													
2014													
2015													
2016													

Opatrenie 1.2.1.: Podpora výchovy a vzdelávania so zameraním na ochranu a tvorbu životného prostredia.

Začiatok realizácie	Názov aktivity	Dĺžka realizácie	Rok ukončenia	Realizátor	Partneri	Predpokladaný finančný objem	Zdroje financovania						Monitorovacie ukazovatele
							Vlastné obecné		verejné		súkromné		
							Sk	%	Sk	%	Sk	%	
2007	Prednáška s tematikou ŽP	2 mesiace	2007	Obec	ZŠ, odborné organizácie	1 000,-	1 000,-	100					1. počet účastníkov
	Súťaž s tematikou ŽP	2 mesiace	2007	Obec	ZŠ, odborné organizácie	1 000,-	1 000,-	100					1. počet účastníkov
2008	Prednáška s tematikou ŽP	2 mesiace	2008	Obec	ZŠ, odborné organizácie	1 000,-	1 000,-	100					1. počet účastníkov
	Súťaž s tematikou ŽP	2 mesiace	2008	Obec	ZŠ, odborné organizácie	1 000,-	1 000,-	100					1. počet účastníkov
2009	Prednáška s tematikou ŽP	2 mesiace	2009	Obec	ZŠ, odborné organizácie	1 000,-	1 000,-	100					1. počet účastníkov
	Súťaž s tematikou ŽP	2 mesiace	2009	Obec	ZŠ, odborné organizácie	1 000,-	1 000,-	100					1. počet účastníkov
2010	Prednáška s tematikou ŽP	2 mesiace	2010	Obec	ZŠ, odborné organizácie	1 000,-	1 000,-	100					1. počet účastníkov
	Súťaž s tematikou ŽP	2 mesiace	2010	Obec	ZŠ, odborné organizácie	1 000,-	1 000,-	100					1. počet účastníkov
2011	Prednáška s tematikou ŽP	2 mesiace	2011	Obec	ZŠ, odborné organizácie	1 000,-	1 000,-	100					1. počet účastníkov
	Súťaž s tematikou ŽP	2 mesiace	2011	Obec	ZŠ, odborné organizácie	1 000,-	1 000,-	100					1. počet účastníkov
2012	Prednáška s tematikou ŽP	2 mesiace	2012	Obec	ZŠ, odborné organizácie	1 000,-	1 000,-	100					1. počet účastníkov
	Súťaž s tematikou ŽP	2 mesiace	2012	Obec	ZŠ, odborné organizácie	1 000,-	1 000,-	100					1. počet účastníkov
2013	Prednáška s tematikou ŽP	2 mesiace	2013	Obec	ZŠ, odborné organizácie	1 000,-	1 000,-	100					1. počet účastníkov
	Súťaž s tematikou ŽP	2 mesiace	2013	Obec	ZŠ, odborné organizácie	1 000,-	1 000,-	100					1. počet účastníkov
2014	Prednáška s tematikou ŽP	2 mesiace	2014	Obec	ZŠ, odborné organizácie	1 000,-	1 000,-	100					1. počet účastníkov
	Súťaž s tematikou ŽP	2 mesiace	2014	Obec	ZŠ, odborné organizácie	1 000,-	1 000,-	100					1. počet účastníkov
2015	Prednáška s tematikou ŽP	2 mesiace	2015	Obec	ZŠ, odborné organizácie	1 000,-	1 000,-	100					1. počet účastníkov
	Súťaž s tematikou ŽP	2 mesiace	2015	Obec	ZŠ, odborné organizácie	1 000,-	1 000,-	100					1. počet účastníkov
2016	Prednáška s tematikou ŽP	2 mesiace	2016	Obec	ZŠ, odborné organizácie	1 000,-	1 000,-	100					1. počet účastníkov
	Súťaž s tematikou ŽP	2 mesiace	2016	Obec	ZŠ, odborné organizácie	1 000,-	1 000,-	100					1. počet účastníkov

Opatrenie 1.2.2.: Podpora ekonomického a iného zvýhodnenia občanov s lepším vzťahom k životnému prostrediu.

Začiatok realizácie	Názov aktivity	Dĺžka realizácie	Rok ukončenia	Realizátor	Partneri	Predpokladaný finančný objem	Zdroje financovania						Monitorovacie ukazovatele
							Vlastné obecné		verejné		súkromné		
							Sk	%	Sk	%	Sk	%	
2007	Vypracovať a zaviesť systém finančného zvýhodnenia občanov triediacich odpad	4 mesiace	2007	Obecné zastupiteľstvo	Odborné organizácie								1. počet občanov triediacich odpad 2. zlepšený stav ŽP
	Verejné morálne ocenenie pre občanov ochraňujúcich ŽP		2007	Obec, obecné zastupiteľstvo		5 000,-	5 000,-	100					1. počet občanov triediacich odpad 2. zlepšený stav ŽP
2008	Verejné morálne ocenenie pre občanov ochraňujúcich ŽP		2008	Obec, obecné zastupiteľstvo		5 000,-	5 000,-	100					1. počet občanov triediacich odpad 2. zlepšený stav ŽP
2009	Verejné morálne ocenenie pre občanov ochraňujúcich ŽP		2009	Obec, obecné zastupiteľstvo		5 000,-	5 000,-	100					1. počet občanov triediacich odpad 2. zlepšený stav ŽP
2010	Verejné morálne ocenenie pre občanov ochraňujúcich ŽP		2010	Obec, obecné zastupiteľstvo		5 000,-	5 000,-	100					1. počet občanov triediacich odpad 2. zlepšený stav ŽP
2011	Verejné morálne ocenenie pre občanov ochraňujúcich ŽP		2011	Obec, obecné zastupiteľstvo		5 000,-	5 000,-	100					1. počet občanov triediacich odpad 2. zlepšený stav ŽP
2012	Verejné morálne ocenenie pre občanov ochraňujúcich ŽP		2012	Obec, obecné zastupiteľstvo		5 000,-	5 000,-	100					1. počet občanov triediacich odpad 2. zlepšený stav ŽP
2013	Verejné morálne ocenenie pre občanov ochraňujúcich ŽP		2013	Obec, obecné zastupiteľstvo		5 000,-	5 000,-	100					1. počet občanov triediacich odpad 2. zlepšený stav ŽP
2014	Verejné morálne ocenenie pre občanov ochraňujúcich ŽP		2014	Obec, obecné zastupiteľstvo		5 000,-	5 000,-	100					1. počet občanov triediacich odpad 2. zlepšený stav ŽP
2015	Verejné morálne ocenenie pre občanov ochraňujúcich ŽP		2015	Obec, obecné zastupiteľstvo		5 000,-	5 000,-	100					1. počet občanov triediacich odpad 2. zlepšený stav ŽP
2016	Verejné morálne ocenenie pre občanov ochraňujúcich ŽP		2016	Obec, obecné zastupiteľstvo		5 000,-	5 000,-	100					1. počet občanov triediacich odpad 2. zlepšený stav ŽP

Opatrenie 1.2.3.: Podpora individuálnych a skupinových aktivít na ochranu, zlepšenie a tvorbu životného prostredia.

Začiatok realizácie	Názov aktivity	Dĺžka realizácie	Rok ukončenia	Realizátor	Partneri	Predpokladaný finančný objem	Zdroje financovania						Monitorovacie ukazovatele
							Vlastné obecné		verejné		súkromné		
							Sk	%	Sk	%	Sk	%	
2007	Vytvorenie monitorovacej skupiny pri odbornej komisii obecného zastupiteľstva	3 mesiace	2007	Obecné zastupiteľstvo	Odborné organizácie	20 000,-	20 000,-	100					1. Zvýšená kvalita ŽP 2. znížené náklady obce na likvidáciu domového odpadu
	Iniciovanie likvidácie gudrónových jám	priebežne	priebežne	Obec	Odborné organizácie	5 000,- (ročne – do likvidácie jám)	5 000,-	100					1. Zvýšená kvalita ŽP
	Zpracovať podporu individuálnych a skupinových aktivít na ochranu, zlepšenie a tvorbu ŽP do regrantigového programu	2 mesiace	2007	Obec									
2008													
2009													
2010													
2011													
2012													
2013													
2014													
2015													
2016													

Opatrenie 1.3.1.: Podpora podnikateľov v zavádzaní nových a zlepšovaní existujúcich služieb.

Začiatok realizácie	Názov aktivity	Dĺžka realizácie	Rok ukončenia	Realizátor	Partneri	Predpokladaný finančný objem	Zdroje financovania						Monitorovacie ukazovatele
							Vlastné obecné		verejné		súkromné		
							Sk	%	Sk	%	Sk	%	
2007	Vypracovanie systému VZN obce na podporu podnikania a služieb	12 mesiacov	2007	Obecné zastupiteľstvo	Odborné organizácie								
2008	Zavedenie systému VZN obce na podporu podnikania a služieb	1 mesiac	2008	Obec, obecné zastupiteľstvo								1. Zvýšená kvalita a rozsah existujúcich služieb 2. Počet nových služieb 3. Vyšší príjem do obecného rozpočtu z dani	
2009													
2010													
2011													
2012													
2013													
2014													
2015													
2016													

Opatrenie 1.3.2.: Podpora sociálnych a iných neziskových služieb.

Začiatok realizácie	Názov aktivity	Dĺžka realizácie	Rok ukončenia	Realizátor	Partneri	Predpokladaný finančný objem	Zdroje financovania						Monitorovacie ukazovatele
							Vlastné obecné		verejné		súkromné		
							Sk	%	Sk	%	Sk	%	
2007	Vypracovanie VZN obce o individuálnej podpore sociálnych služieb do výšky 10 000,-	3 mesiace	2007	Obecné zastupiteľstvo									
	Podpora (VZN obce) sociálnych služieb do výšky 10 000,-	Priebežne	Priebežne	Obec, obecné zastupiteľstvo		30 000,-	30 000,-	100					1.Počet služieb 2. Počet klientov
2008	Podpora (VZN obce) sociálnych služieb do výšky 10 000,-	Priebežne	Priebežne	Obec, obecné zastupiteľstvo		30 000,-	30 000,-	100					1.Počet služieb 2. Počet klientov
2009	Podpora (VZN obce) sociálnych služieb do výšky 10 000,-	Priebežne	Priebežne	Obec, obecné zastupiteľstvo		30 000,-	30 000,-	100					1.Počet služieb 2. Počet klientov
2010	Podpora (VZN obce) sociálnych služieb do výšky 10 000,-	Priebežne	Priebežne	Obec, obecné zastupiteľstvo		30 000,-	30 000,-	100					1.Počet služieb 2. Počet klientov
2011	Podpora (VZN obce) sociálnych služieb do výšky 10 000,-	Priebežne	Priebežne	Obec, obecné zastupiteľstvo		30 000,-	30 000,-	100					1.Počet služieb 2. Počet klientov
2012	Podpora (VZN obce) sociálnych služieb do výšky 10 000,-	Priebežne	Priebežne	Obec, obecné zastupiteľstvo		30 000,-	30 000,-	100					1.Počet služieb 2. Počet klientov
2013	Podpora (VZN obce) sociálnych služieb do výšky 10 000,-	Priebežne	Priebežne	Obec, obecné zastupiteľstvo		30 000,-	30 000,-	100					1.Počet služieb 2. Počet klientov
2014	Podpora (VZN obce) sociálnych služieb do výšky 10 000,-	Priebežne	Priebežne	Obec, obecné zastupiteľstvo		30 000,-	30 000,-	100					1.Počet služieb 2. Počet klientov
2015	Podpora (VZN obce) sociálnych služieb do výšky 10 000,-	Priebežne	Priebežne	Obec, obecné zastupiteľstvo		30 000,-	30 000,-	100					1.Počet služieb 2. Počet klientov
2016	Podpora (VZN obce) sociálnych služieb do výšky 10 000,-	Priebežne	Priebežne	Obec, obecné zastupiteľstvo		30 000,-	30 000,-	100					1.Počet služieb 2. Počet klientov

Opatrenie 1.4.1.: Podpora verejno - súkromných partnerstiev v obci a regióne.

Začiatok realizácie	Názov aktivity	Dĺžka realizácie	Rok ukončenia	Realizátor	Partneri	Predpokladaný finančný objem	Zdroje financovania						Monitorovacie ukazovatele
							Vlastné obecné		verejné		súkromné		
							Sk	%	Sk	%	Sk	%	
2007	Aktivity na zbieranie a výmenu skúseností (stretnutia, cesty...)	priebežne	priebežne	Obec	MVO, obce, súkromné fyzické a právnické osoby	?							1. Pripravená samospráva na partnerstvá 2. počet účastníkov
	Iniciovanie partnerských aktivít	priebežne	priebežne	Obec	MVO, obce, súkromné fyzické a právnické osoby								
2008	Iniciovanie založenia verejno – súkromného partnerstva v obci (v mikroregióne) a jeho inštitucionalizácia.	priebežne	Priebežne (do ukončenia)		MVO, obce, súkromné fyzické a právnické osoby	5 000,-	5 000,-	100					1. existujúce funkčné partnerstvo 2. počet členov 3. záujem sektorov 4. počet aktivít
2009													
2010													
2011													
2012													
2013													
2014													
2015													
2016													

Opatrenie 1.4.2.: Podpora budovania miestnej infraštruktúry a investovania do verejných statkov.

Začiatok realizácie	Názov aktivity	Dĺžka realizácie	Rok ukončenia	Realizátor	Partneri	Predpokladaný finančný objem	Zdroje financovania						Monitorovacie ukazovatele
							Vlastné obecné		verejné		súkromné		
							Sk	%	Sk	%	Sk	%	
2007													
2008	Príprava prác na výstavba spoločnej infraštruktúry (kanalizácia, ČOV) so susednými obcami	2 roky	2010	Obec	Susedné obce	300 000,-							
2009													
2010													
2011													
2012													
2013	Výstavba spoločnej infraštruktúry (kanalizácia, ČOV) so susednými obcami	?	?	Obec	Susedné obce	30 000 000,-							
2014													
2015													
2016													

Opatrenie 1.4.3.: Podpora investícií zameraných na tvorbu pracovných miest a zlepšovanie pracovných podmienok.

Začiatok realizácie	Názov aktivity	Dĺžka realizácie	Rok ukončenia	Realizátor	Partneri	Predpokladaný finančný objem	Zdroje financovania						Monitorovacie ukazovatele
							Vlastné obecné		verejné		súkromné		
							Sk	%	Sk	%	Sk	%	
2007	Vytváranie podmienok a budovanie infraštruktúry pre vznik malých podnikov	Priebežne	Priebežne	Obec	VÚC, súkromní investori	?							1. počet investícií 2. počet pracovných miest
2008													
2009													
2010													
2011													
2012													
2013													
2014													
2015													
2016													

Obrazová príloha



Foto. Pavel Beraxa

Erb obce Predajná

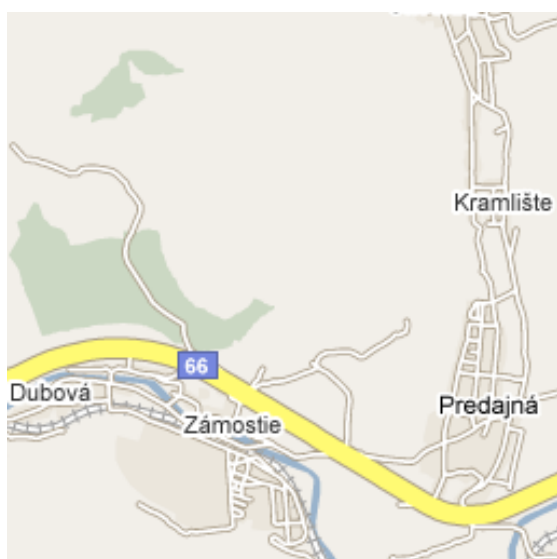


Obecná vlajka



Mapka

Na uvedenej adrese je možné získať letecký pohľad a podrobnosti:
<http://www.google.com/maps?source=uds&q=Predajn%C3%A1>



Fotografie

Niekoľko pohľadov na obec. Autor: Pavel Beraxa, Predajná.

